



ಜಲಾನಯನ ಯೋಜನೆಗಳ ಚಟುವಟಿಕೆ/ಕಾಮಗಾರಿಗಳನ್ನು ಅಂತರ್ಜಾಲದಲ್ಲಿ ಅಳವಡಿಸಲು ಸಂಕ್ಷಿಪ್ತ ಮಾಹಿತಿ

ಯೋಜನೆಯ ಹೆಸರು:	PMKSY OI
ವರ್ಷ:	2022-23
ಕಾಮಗಾರಿ/ ಚಟುವಟಿಕೆ ಹೆಸರು	ಗೋಕಟ್ಟೆ
ಕಾಮಗಾರಿ/ಚಟುವಟಿಕೆಯ ಛಾಯಾಚಿತ್ರ (photo with Lat & Long)	 <p>Latitude: 13.274496 Longitude: 76.250088 Elevation: 804.46±22 m Accuracy: 4.9 m Time: 02-27-2023 16:46 Note: 2022-23 pmksy-oi gokatte habbanaghattekaval kasaba harsikere   hassan d.</p>
ಸರ್ವೆ ನಂ:	2
ಅಕ್ಷಾಂಶ ಮತ್ತು ರೇಕಾಂಶ:	13.274496 - 76.250088
ಗ್ರಾಮ:	ಹಬ್ಬನಘಟ್ಟ ಕಾವಲ್
ತಾಲ್ಲೂಕು:	ಅರಸೀಕೆರೆ
ಜಿಲ್ಲೆ:	ಹಾಸನ
ಕಾಮಗಾರಿ/ಚಟುವಟಿಕೆಯ ಅಂದಾಜು ಮೊತ್ತ (ರೂಪಾಯಿಗಳಲ್ಲಿ)	499900.00
ಕಾಮಗಾರಿ/ಚಟುವಟಿಕೆಯ ಕುರಿತು ಸಂಕ್ಷಿಪ್ತ ವಿವರ ಸಮುದಾಯ ಕಾಮಗಾರಿಯಾಗಿದ್ದರೆ ಅಂದಾಜು ನೀರು ಸಂಗ್ರಹಣೆ (Cubic Meter), ರಕ್ಷಣಾತ್ಮಕ ನೀರಾವರಿ ಪ್ರದೇಶ, ಫಲಾನುಭವಿ ಸಂಖ್ಯೆ: ವೈಯಕ್ತಿಕ ಕಾಮಗಾರಿಯಾಗಿದ್ದರೆ ಫಲಾನುಭವಿ ಹೆಸರು, (ಚಟುವಟಿಕೆಯಿಂದ ಪಡೆಯುತ್ತಿರುವ ಲಾಭ)	<p>ಸಮುದಾಯ ಕಾಮಗಾರಿ</p> <p>2882 (Cubic Meter),</p> <p>25.00 ಹೆ</p> <p>1</p>


ಜಲಾನಯನ ಯೋಜನೆಗಳ ಚಟುವಟಿಕೆ/ಕಾಮಗಾರಿಗಳನ್ನು ಅಂತರ್ಜಾಲದಲ್ಲಿ ಅಳವಡಿಸಲು ಸಂಕ್ಷಿಪ್ತ ಮಾಹಿತಿ

ಯೋಜನೆಯ ಹೆಸರು:	PMKSY OI
ವರ್ಷ:	2022-23
ಕಾಮಗಾರಿ/ ಚಟುವಟಿಕೆ ಹೆಸರು	ಗೋಕಟ್ಟೆ
ಕಾಮಗಾರಿ/ಚಟುವಟಿಕೆಯ ಛಾಯಚಿತ್ರ (photo with Lat & Long)	
ಸರ್ವೆ ನಂ:	59
ಅಕ್ಷಾಂಶ ಮತ್ತು ರೇಕಾಂಶ:	13.27448-76.249653
ಗ್ರಾಮ:	ಹಬ್ಬನಘಟ್ಟ ಕಾವಲ್
ತಾಲ್ಲೂಕು:	ಅರಸೀಕೆರೆ
ಜಿಲ್ಲೆ:	ಹಾಸನ
ಕಾಮಗಾರಿ/ಚಟುವಟಿಕೆಯ ಅಂದಾಜು ಮೊತ್ತ (ರೂಪಾಯಿಗಳಲ್ಲಿ)	499900.00
ಕಾಮಗಾರಿ/ಚಟುವಟಿಕೆಯ ಕುರಿತು ಸಂಕ್ಷಿಪ್ತ ವಿವರ ಸಮುದಾಯ ಕಾಮಗಾರಿಯಾಗಿದ್ದರೆ ಅಂದಾಜು ನೀರು ಸಂಗ್ರಹಣೆ (Cubic Meter), ರಕ್ಷಣಾತ್ಮಕ ನೀರಾವರಿ ಪ್ರದೇಶ, ಫಲಾನುಭವಿ ಸಂಖ್ಯೆ: ವೈಯಕ್ತಿಕ ಕಾಮಗಾರಿಯಾಗಿದ್ದರೆ ಫಲಾನುಭವಿ ಹೆಸರು, (ಚಟುವಟಿಕೆಯಿಂದ ಪಡೆಯುತ್ತಿರುವ ಲಾಭ)	<p>ಸಮುದಾಯ ಕಾಮಗಾರಿ</p> <p>2885 (Cubic Meter),</p> <p>25.00 ಹೆ</p> <p>2</p>


ಜಲಾನಯನ ಯೋಜನೆಗಳ ಚಟುವಟಿಕೆ/ಕಾಮಗಾರಿಗಳನ್ನು ಅಂತರ್ಜಾಲದಲ್ಲಿ ಅಳವಡಿಸಲು ಸಂಕ್ಷಿಪ್ತ ಮಾಹಿತಿ

ಯೋಜನೆಯ ಹೆಸರು:	PMKSY OI
ವರ್ಷ:	2021-22
ಕಾಮಗಾರಿ/ ಚಟುವಟಿಕೆ ಹೆಸರು	ಗೋಕಟ್ಟೆ
ಕಾಮಗಾರಿ/ಚಟುವಟಿಕೆಯ ಛಾಯಚಿತ್ರ (photo with Lat & Long)	 <p>Latitude: 13.27419 Longitude: 76.239975 Elevation: 816.59±17 m Accuracy: 4.6 m Note: 2022-23 pmksy of habbanaghattakaval kasaba h arsikere t Hassan</p>
ಸರ್ವೆ ನಂ:	71
ಅಕ್ಷಾಂಶ ಮತ್ತು ರೇಕಾಂಶ:	13.27419-76.239975
ಗ್ರಾಮ:	ಹಬ್ಬನಘಟ್ಟ ಕಾವಲ್
ತಾಲ್ಲೂಕು:	ಅರಸೀಕೆರೆ
ಜಿಲ್ಲೆ:	ಹಾಸನ
ಕಾಮಗಾರಿ/ಚಟುವಟಿಕೆಯ ಅಂದಾಜು ಮೊತ್ತ (ರೂಪಾಯಿಗಳಲ್ಲಿ)	499900.00
ಕಾಮಗಾರಿ/ಚಟುವಟಿಕೆಯ ಕುರಿತು ಸಂಕ್ಷಿಪ್ತ ವಿವರ ಸಮುದಾಯ ಕಾಮಗಾರಿಯಾಗಿದ್ದರೆ ಅಂದಾಜು ನೀರು ಸಂಗ್ರಹಣೆ (Cubic Meter), ರಕ್ಷಣಾತ್ಮಕ ನೀರಾವರಿ ಪ್ರದೇಶ, ಫಲಾನುಭವಿ ಸಂಖ್ಯೆ: ವೈಯಕ್ತಿಕ ಕಾಮಗಾರಿಯಾಗಿದ್ದರೆ ಫಲಾನುಭವಿ ಹೆಸರು, (ಚಟುವಟಿಕೆಯಿಂದ ಪಡೆಯುತ್ತಿರುವ ಲಾಭ)	<p>ಸಮುದಾಯ ಕಾಮಗಾರಿ</p> <p>2890 (Cubic Meter),</p> <p>25.00 ಹೆ</p> <p>3</p>


ಜಲಾನಯನ ಯೋಜನೆಗಳ ಚಟುವಟಿಕೆ/ಕಾಮಗಾರಿಗಳನ್ನು ಅಂತರ್ಜಾಲದಲ್ಲಿ ಅಳವಡಿಸಲು ಸಂಕ್ಷಿಪ್ತ ಮಾಹಿತಿ

ಯೋಜನೆಯ ಹೆಸರು:	PMKSY OI
ವರ್ಷ:	2022-23
ಕಾಮಗಾರಿ/ ಚಟುವಟಿಕೆ ಹೆಸರು	ಬಹುಕಮಾನು ತಡೆಅಣೆ
ಕಾಮಗಾರಿ/ಚಟುವಟಿಕೆಯ ಛಾಯಾಚಿತ್ರ (photo with Lat & Long)	 <p>Latitude: 13.364588 Longitude: 76.226042 Elevation: 776.04±40 m Accuracy: 11.8 m Time: 08:30 Note: pmksy-oi macd bendekera bagavada n ars, kere, hassan d</p>
ಸರ್ವೆ ನಂ:	121
ಅಕ್ಷಾಂಶ ಮತ್ತು ರೇಕಾಂಶ:	13.364588-76.226042
ಗ್ರಾಮ:	ಬೆಂದೇಕೆರೆ
ತಾಲ್ಲೂಕು:	ಅರಸೀಕೆರೆ
ಜಿಲ್ಲೆ:	ಹಾಸನ
ಕಾಮಗಾರಿ/ಚಟುವಟಿಕೆಯ ಅಂದಾಜು ಮೊತ್ತ (ರೂಪಾಯಿಗಳಲ್ಲಿ)	499900.00
ಕಾಮಗಾರಿ/ಚಟುವಟಿಕೆಯ ಕುರಿತು ಸಂಕ್ಷಿಪ್ತ ವಿವರ ಸಮುದಾಯ ಕಾಮಗಾರಿಯಾಗಿದ್ದರೆ ಅಂದಾಜು ನೀರು ಸಂಗ್ರಹಣೆ (Cubic Meter), ರಕ್ಷಣಾತ್ಮಕ ನೀರಾವರಿ ಪ್ರದೇಶ, ಫಲಾನುಭವಿ ಸಂಖ್ಯೆ: ವೈಯಕ್ತಿಕ ಕಾಮಗಾರಿಯಾಗಿದ್ದರೆ ಫಲಾನುಭವಿ ಹೆಸರು, (ಚಟುವಟಿಕೆಯಿಂದ ಪಡೆಯುತ್ತಿರುವ ಲಾಭ)	<p>ಸಮುದಾಯ ಕಾಮಗಾರಿ</p> <p>2150 (Cubic Meter),</p> <p>25.00 ಹೆ</p> <p>04</p>


ಜಲಾನಯನ ಯೋಜನೆಗಳ ಚಟುವಟಿಕೆ/ಕಾಮಗಾರಿಗಳನ್ನು ಅಂತರ್ಜಾಲದಲ್ಲಿ ಅಳವಡಿಸಲು ಸಂಕ್ಷಿಪ್ತ ಮಾಹಿತಿ

ಯೋಜನೆಯ ಹೆಸರು:	PMKSY OI
ವರ್ಷ:	2022-23
ಕಾಮಗಾರಿ/ ಚಟುವಟಿಕೆ ಹೆಸರು	ಬಹುಕಮಾನು ತಡೆಅಣೆ
ಕಾಮಗಾರಿ/ಚಟುವಟಿಕೆಯ ಛಾಯಾಚಿತ್ರ (photo with Lat & Long)	
ಸರ್ವೆ ನಂ:	71
ಅಕ್ಷಾಂಶ ಮತ್ತು ರೇಕಾಂಶ:	13.38803-76.115493
ಗ್ರಾಮ:	ತಾವರೆಹಳ್ಳಿ
ತಾಲ್ಲೂಕು:	ಅರಸೀಕೆರೆ
ಜಿಲ್ಲೆ:	ಹಾಸನ
ಕಾಮಗಾರಿ/ಚಟುವಟಿಕೆಯ ಅಂದಾಜು ಮೊತ್ತ (ರೂಪಾಯಿಗಳಲ್ಲಿ)	499900.00
ಕಾಮಗಾರಿ/ಚಟುವಟಿಕೆಯ ಕುರಿತು ಸಂಕ್ಷಿಪ್ತ ವಿವರ ಸಮುದಾಯ ಕಾಮಗಾರಿಯಾಗಿದ್ದರೆ ಅಂದಾಜು ನೀರು ಸಂಗ್ರಹಣೆ (Cubic Meter), ರಕ್ಷಣಾತ್ಮಕ ನೀರಾವರಿ ಪ್ರದೇಶ, ಫಲಾನುಭವಿ ಸಂಖ್ಯೆ: ವೈಯಕ್ತಿಕ ಕಾಮಗಾರಿಯಾಗಿದ್ದರೆ ಫಲಾನುಭವಿ ಹೆಸರು, (ಚಟುವಟಿಕೆಯಿಂದ ಪಡೆಯುತ್ತಿರುವ ಲಾಭ)	<p>ಸಮುದಾಯ ಕಾಮಗಾರಿ</p> <p>2150 (Cubic Meter),</p> <p>25.00 ಹೆ</p> <p>5</p>

ಜಲಾನಯನ ಯೋಜನೆಗಳ ಚಟುವಟಿಕೆ/ಕಾಮಗಾರಿಗಳನ್ನು ಅಂತರ್ಜಾಲದಲ್ಲಿ ಅಳವಡಿಸಲು ಸಂಕ್ಷಿಪ್ತ ಮಾಹಿತಿ

ಯೋಜನೆಯ ಹೆಸರು:	ಪಿ.ಎಮ್.ಕೆ.ಎಸ್.ವೈ. - ಓ.ಐ.
ವರ್ಷ:	2022-23
ಕಾಮಗಾರಿಯ/ ಚಟುವಟಿಕೆಯ ಹೆಸರು:	ಗೋಕಟ್ಟೆ
ಕಾಮಗಾರಿ/ಚಟುವಟಿಕೆಯ ಛಾಯಾಚಿತ್ರ (photo with Lat & Long)	 <p>Latitude: 12.852078 Longitude: 75.993222 Elevation: 1001.23±2 m Accuracy: 1.2 m Time: 02-22-2022 16:14 Note: ಕೊಪ್ಪಳ ಜಿಲ್ಲೆ, ಸುರೇಶ್ / ಜೋಕಟ್ಟೆ, ಗೋಕಟ್ಟೆ, ಸುಳುಗೋಡು, ಕುಂದೂರು</p> <p>Powered by NoteCam</p>
ಸರ್ವೆ ನಂಬರ್:	123/1
ಅಕ್ಷಾಂಶ ಮತ್ತು ರೇಖಾಂಶ:	12.85.2227 75.99.2924
ಗ್ರಾಮ:	ಸುಳುಗೋಡು
ತಾಲ್ಲೂಕು:	ಆಲೂರು
ಜಿಲ್ಲೆ:	ಹಾಸನ
ಕಾಮಗಾರಿ/ ಚಟುವಟಿಕೆಯ ಅಂದಾಜು ಮೊತ್ತ (ರೂಪಾಯಿಗಳಲ್ಲಿ)	499969 ನಾಲ್ಕು ಲಕ್ಷದ ತೊಂಬತ್ತೊಂಬತ್ತು ಸಾವಿರದ ಒಂಬತ್ತೈನೂರು ಅರವತ್ತೊಂಬತ್ತು ರೂ ಗಳು ಮಾತ್ರ.
ಕಾಮಗಾರಿ/ ಚಟುವಟಿಕೆಯ ಕುರಿತು ಸಂಕ್ಷಿಪ್ತ ವಿವರ (ಸಮುದಾಯ ಕಾಮಗಾರಿಯಾಗಿದ್ದರೆ ಅಂದಾಜು ನೀರು ಸಂಗ್ರಹಣೆ (Cubic Meter), ರಕ್ಷಣಾತ್ಮಕ ನೀರಾವರಿ ಪ್ರದೇಶ, ಫಲಾನುಭವಿಗಳ ಸಂಖ್ಯೆ, ವೈಯಕ್ತಿಕ ಕಾಮಗಾರಿಯಾಗಿದ್ದರೆ, ಫಲಾನುಭವಿ ಹೆಸರು, ಚಟುವಟಿಕೆಯಿಂದ ಪಡೆಯುತ್ತಿರುವ ಲಾಭ)	<p>492</p> <p>8.12</p> <p>4</p> <ol style="list-style-type: none"> <li>1. ಬೇಸಿಗೆ ಸಮಯದಲ್ಲಿ ರೈತರು ಕೃಷಿ ಜಮೀನಿಗೆ ನೀರನ್ನು ಬಳಸಲು.</li> <li>2. ಧನ-ಕರುಗಳು ಹಾಗೂ ಪ್ರಾಣಿ ಪಕ್ಷಿಗಳಿಗೆ ನೀರು ಕುಡಿಯಲು</li> <li>3. ಮಳೆ ನೀರನ್ನು ತಡೆಯಿಡಿದು ಅಂತರ್ಜಲ ಮಟ್ಟ ಹೆಚ್ಚಿಸಲು</li> </ol>

ಜಲಾನಯನ ಯೋಜನೆಗಳ ಚಟುವಟಿಕೆ/ಕಾಮಗಾರಿಗಳನ್ನು ಅಂತರ್ಜಾಲದಲ್ಲಿ ಅಳವಡಿಸಲು ಸಂಕ್ಷಿಪ್ತ ಮಾಹಿತಿ


ಯೋಜನೆಯ ಹೆಸರು:	ಪಿ.ಎಮ್.ಕೆ.ಎಸ್.ವೈ. - ಓ.ಐ.
ವರ್ಷ:	2022-23
ಕಾಮಗಾರಿಯ/ ಚಟುವಟಿಕೆಯ ಹೆಸರು:	ಗೋಕಟ್ಟೆ
ಕಾಮಗಾರಿ/ಚಟುವಟಿಕೆಯ ಛಾಯಾಚಿತ್ರ (photo with Lat & Long)	 <p>Latitude: 12.919887 Longitude: 75.905223 Elevation: 1058.82±4 m Accuracy: 14.0 m Time: 06-23-2022 16:28 Note: abbana, gokatte, k. hosakote, ALLUR</p>
ಸರ್ವೆ ನಂಬರ್:	110/10, 110/11
ಅಕ್ಷಾಂಶ ಮತ್ತು ರೇಖಾಂಶ:	12.91.939 75.90.5489
ಗ್ರಾಮ:	ಆಬ್ಬನ
ತಾಲ್ಲೂಕು:	ಆಲೂರು
ಜಿಲ್ಲೆ:	ಹಾಸನ
ಕಾಮಗಾರಿ/ ಚಟುವಟಿಕೆಯ ಅಂದಾಜು ಮೊತ್ತ (ರೂಪಾಯಿಗಳಲ್ಲಿ)	499984 ನಾಲ್ಕು ಲಕ್ಷದ ತೊಂಬತ್ತೆಂಟು ಸಾವಿರದ ಒಂಬತ್ತೆಂಟು ನೂರಾ ಎಂಬತ್ತೆ ನಾಲ್ಕು ರೂ ಗಳು ಮಾತ್ರ.
ಕಾಮಗಾರಿ/ ಚಟುವಟಿಕೆಯ ಕುರಿತು ಸಂಕ್ಷಿಪ್ತ ವಿವರ (ಸಮುದಾಯ ಕಾಮಗಾರಿಯಾಗಿದ್ದರೆ ಅಂದಾಜು ನೀರು ಸಂಗ್ರಹಣೆ (Cubic Meter), ರಕ್ಷಣಾತ್ಮಕ ನೀರಾವರಿ ಪ್ರದೇಶ, ಫಲಾನುಭವಿಗಳ ಸಂಖ್ಯೆ ವೈಯಕ್ತಿಕ ಕಾಮಗಾರಿಯಾಗಿದ್ದರೆ, ಫಲಾನುಭವಿ ಹೆಸರು, ಚಟುವಟಿಕೆಯಿಂದ ಪಡೆಯುತ್ತಿರುವ ಲಾಭ)	531 9.21 5 1. ಬೇಸಿಗೆ ಸಮಯದಲ್ಲಿ ರೈತರು ಕೃಷಿ ಜಮೀನಿಗೆ ನೀರನ್ನು ಬಳಸಲು. 2. ಧನ-ಕರುಗಳು ಹಾಗೂ ಪ್ರಾಣಿ ಪಕ್ಷಿಗಳಿಗೆ ನೀರು ಕುಡಿಯಲು 3. ಮಳೆ ನೀರನ್ನು ತಡೆಯಿಡಿದು ಅಂತರ್ಜಲ ಮಟ್ಟ ಹೆಚ್ಚಿಸಲು

ಜಲಾನಯನ ಯೋಜನೆಗಳ ಚಟುವಟಿಕೆ/ಕಾಮಗಾರಿಗಳನ್ನು ಅಂತರ್ಜಾಲದಲ್ಲಿ ಅಳವಡಿಸಲು ಸಂಕ್ಷಿಪ್ತ ಮಾಹಿತಿ


ಯೋಜನೆಯ ಹೆಸರು:	ಪಿ.ಎಮ್.ಕೆ.ಎಸ್.ವೈ. - ಓ.ಐ.
ವರ್ಷ:	2022-23
ಕಾಮಗಾರಿಯ/ಚಟುವಟಿಕೆಯ ಹೆಸರು:	ಗೋಕಟ್ಟೆ
ಕಾಮಗಾರಿ/ಚಟುವಟಿಕೆಯ ಛಾಯಾಚಿತ್ರ (photo with Lat & Long)	
ಸರ್ವೆ ನಂಬರ್:	42
ಅಕ್ಷಾಂಶ ಮತ್ತು ರೇಖಾಂಶ:	12.91.7968 75.89.6394
ಗ್ರಾಮ:	ಹಿಡವನಹಳ್ಳಿ
ತಾಲ್ಲೂಕು:	ಆಲೂರು
ಜಿಲ್ಲೆ:	ಹಾಸನ
ಕಾಮಗಾರಿ/ಚಟುವಟಿಕೆಯ ಅಂದಾಜು ಮೊತ್ತ (ರೂಪಾಯಿಗಳಲ್ಲಿ)	499991 ನಾಲ್ಕು ಲಕ್ಷದ ತೊಂಬತ್ತೊಂಬತ್ತು ಸಾವಿರದ ಒಂಬತ್ತೊಂದು ರೂ ಗಳು ಮಾತ್ರ.
ಕಾಮಗಾರಿ/ಚಟುವಟಿಕೆಯ ಕುರಿತು ಸಂಕ್ಷಿಪ್ತ ವಿವರ (ಸಮುದಾಯ ಕಾಮಗಾರಿಯಾಗಿದ್ದರೆ ಅಂದಾಜು ನೀರು ಸಂಗ್ರಹಣೆ (Cubic Meter), ರಕ್ಷಣಾತ್ಮಕ ನೀರಾವರಿ ಪ್ರದೇಶ, ಫಲಾನುಭವಿಗಳ ಸಂಖ್ಯೆ, ವೈಯಕ್ತಿಕ ಕಾಮಗಾರಿಯಾಗಿದ್ದರೆ, ಫಲಾನುಭವಿ ಹೆಸರು, ಚಟುವಟಿಕೆಯಿಂದ ಪಡೆಯುತ್ತಿರುವ ಲಾಭ)	<p>441 7.19 6</p> <ol style="list-style-type: none"> <li>1. ಬೇಸಿಗೆ ಸಮಯದಲ್ಲಿ ರೈತರು ಕೃಷಿ ಜಮೀನಿಗೆ ನೀರನ್ನು ಬಳಸಲು.</li> <li>2. ಧನ-ಕರುಗಳು ಹಾಗೂ ಪ್ರಾಣಿ ಪಕ್ಷಿಗಳಿಗೆ ನೀರು ಕುಡಿಯಲು</li> <li>3. ಮಳೆ ನೀರನ್ನು ತಡೆಯಿಡಿದು ಅಂತರ್ಜಲ ಮಟ್ಟ ಹೆಚ್ಚಿಸಲು</li> </ol>




ಜಲಾನಯನ ಯೋಜನೆಗಳ ಚಟುವಟಿಕೆ/ಕಾಮಗಾರಿಗಳನ್ನು ಅಂತರ್ಜಾಲದಲ್ಲಿ ಅಳವಡಿಸಲು ಸಂಕ್ಷಿಪ್ತ ಮಾಹಿತಿ

ಯೋಜನೆಯ ಹೆಸರು:	ಪಿ.ಎಮ್.ಕೆ.ಎಸ್.ವೈ. - ಓ.ಐ.
ವರ್ಷ:	2022-23
ಕಾಮಗಾರಿಯ/ ಚಟುವಟಿಕೆಯ ಹೆಸರು:	ಗೋಕಟ್ಟೆ
ಕಾಮಗಾರಿ/ಚಟುವಟಿಕೆಯ ಛಾಯಾಚಿತ್ರ (photo with Lat & Long)	
ಸರ್ವೆ ನಂಬರ್:	86
ಅಕ್ಷಾಂಶ ಮತ್ತು ರೇಖಾಂಶ:	12.89.2633 75.87.3109
ಗ್ರಾಮ:	ಅನಿಗಳಲೆ
ತಾಲ್ಲೂಕು:	ಆಲೂರು
ಜಿಲ್ಲೆ:	ಹಾಸನ
ಕಾಮಗಾರಿ/ ಚಟುವಟಿಕೆಯ ಅಂದಾಜು ಮೊತ್ತ (ರೂಪಾಯಿಗಳಲ್ಲಿ)	499973 ನಾಲ್ಕು ಲಕ್ಷದ ತೊಂಬತ್ತೊಂಬತ್ತು ಸಾವಿರದ ಒಂಬತ್ತೈನೂರು ಎಪ್ಪತ್ತ ಮೂರು ರೂ ಗಳು ಮಾತ್ರ.
ಕಾಮಗಾರಿ/ ಚಟುವಟಿಕೆಯ ಕುರಿತು ಸಂಕ್ಷಿಪ್ತ ವಿವರ (ಸಮುದಾಯ ಕಾಮಗಾರಿಯಾಗಿದ್ದರೆ ಅಂದಾಜು ನೀರು ಸಂಗ್ರಹಣೆ (Cubic Meter), ರಕ್ಷಣಾತ್ಮಕ ನೀರಾವರಿ ಪ್ರದೇಶ, ಫಲಾನುಭವಿಗಳ ಸಂಖ್ಯೆ ವೈಯಕ್ತಿಕ ಕಾಮಗಾರಿಯಾಗಿದ್ದರೆ, ಫಲಾನುಭವಿ ಹೆಸರು, ಚಟುವಟಿಕೆಯಿಂದ ಪಡೆಯುತ್ತಿರುವ ಲಾಭ)	<p>552</p> <p>9.31</p> <p>5</p> <ol style="list-style-type: none"> <li>1. ಬೇಸಿಗೆ ಸಮಯದಲ್ಲಿ ರೈತರು ಕೃಷಿ ಜಮೀನಿಗೆ ನೀರನ್ನು ಬಳಸಲು.</li> <li>2. ಧನ-ಕರುಗಳು ಹಾಗೂ ಪ್ರಾಣಿ ಪಕ್ಷಿಗಳಿಗೆ ನೀರು ಕುಡಿಯಲು</li> <li>3. ಮಳೆ ನೀರನ್ನು ತಡೆಯಿಡಿದು ಅಂತರ್ಜಲ ಮಟ್ಟ ಹೆಚ್ಚಿಸಲು</li> </ol>

ಜಲಾನಯನಯೋಜನೆಗಳ ಚಟುವಟಿಕೆ/ಕಾಮಗಾರಿಗಳನ್ನು ಅಂತರ್ಜಾಲದಲ್ಲಿ ಅಳವಡಿಸಲು ಸಂಕ್ಷಿಪ್ತ ಮಾಹಿತಿ

ಯೋಜನೆಯ ಹೆಸರು:	ಪಿ.ಎಮ್.ಕೆ.ಎಸ್.ವೈ. - ಓ.ಐ.
ವರ್ಷ:	2022-23
ಕಾಮಗಾರಿಯ/ ಚಟುವಟಿಕೆಯ ಹೆಸರು:	ಗೋಕಟ್ಟೆ
ಕಾಮಗಾರಿ/ಚಟುವಟಿಕೆಯ ಛಾಯಾಚಿತ್ರ (photo with Lat & Long)	 <p>Latitude: 12.849149 Longitude: 75.88297 Elevation: 974.07±3 m Accuracy: 3.0 m Time: 03-25-2022 16:34 Note: ಕಾಗನೂರು ಬಾರೆ, ಕಾಗನೂರು ಕೆ. ಹೊಸಕೋಟೆ, ಗೋಕಟ್ಟೆ</p> <p>Powered by NoteCam</p>
ಸರ್ವೆ ನಂಬರ್:	30
ಅಕ್ಷಾಂಶ ಮತ್ತು ರೇಖಾಂಶ:	12.88.488 75.88.31
ಗ್ರಾಮ:	ಕಾಗನೂರು
ತಾಲ್ಲೂಕು:	ಆಲೂರು
ಜಿಲ್ಲೆ:	ಹಾಸನ
ಕಾಮಗಾರಿ/ ಚಟುವಟಿಕೆಯ ಅಂದಾಜು ಮೊತ್ತ (ರೂಪಾಯಿಗಳಲ್ಲಿ)	499985 ನಾಲ್ಕು ಲಕ್ಷದ ತೊಂಬತ್ತೊಂಬತ್ತು ಸಾವಿರದ ಒಂಬತ್ತೈನೂರು ಎಂಬತ್ತೈದು ರೂ ಗಳು ಮಾತ್ರ.
ಕಾಮಗಾರಿ/ ಚಟುವಟಿಕೆಯ ಕುರಿತು ಸಂಕ್ಷಿಪ್ತ ವಿವರ (ಸಮುದಾಯ ಕಾಮಗಾರಿಯಾಗಿದ್ದರೆ ಅಂದಾಜು ನೀರು ಸಂಗ್ರಹಣೆ (Cubic Meter), ರಕ್ಷಣಾತ್ಮಕ ನೀರಾವರಿ ಪ್ರದೇಶ, ಫಲಾನುಭವಿಗಳ ಸಂಖ್ಯೆ ವೈಯಕ್ತಿಕ ಕಾಮಗಾರಿಯಾಗಿದ್ದರೆ, ಫಲಾನುಭವಿ ಹೆಸರು, ಚಟುವಟಿಕೆಯಿಂದ ಪಡೆಯುತ್ತಿರುವ ಲಾಭ)	482 7.39 6 1. ಬೇಸಿಗೆ ಸಮಯದಲ್ಲಿ ರೈತರು ಕೃಷಿ ಜಮೀನಿಗೆ ನೀರನ್ನು ಬಳಸಲು. 2. ಧನ-ಕರುಗಳು ಹಾಗೂ ಪ್ರಾಣಿ ಪಕ್ಷಿಗಳಿಗೆ ನೀರು ಕುಡಿಯಲು 3. ಮಳೆ ನೀರನ್ನು ತಡೆಯಿಡಿದು ಅಂತರ್ಜಲ ಮಟ್ಟ ಹೆಚ್ಚಿಸಲು


ಜಲಾನಯನ ಯೋಜನೆಗಳ ಚಟುವಟಿಕೆ/ಕಾಮಗಾರಿಗಳನ್ನು ಅಂತರ್ಜಲದಲ್ಲಿ ಅಳವಡಿಸಲು ಸಂಕ್ಷಿಪ್ತ ಮಾಹಿತಿ

ಯೋಜನೆಯ ಹೆಸರು:	ಪಿ.ಎಮ್.ಕೆ.ಎಸ್.ವೈ. - ಓ.ಐ.
ವರ್ಷ:	2022-23
ಕಾಮಗಾರಿಯ/ ಚಟುವಟಿಕೆಯ ಹೆಸರು:	ನಾಲಾ ಬದು
ಕಾಮಗಾರಿ/ಚಟುವಟಿಕೆಯ ಛಾಯಾಚಿತ್ರ (photo with Lat & Long)	
ಸರ್ವೆ ನಂಬರ್:	124/1
ಅಕ್ಷಾಂಶ ಮತ್ತು ರೇಖಾಂಶ:	12.85.0768 75.99.1765
ಗ್ರಾಮ:	ಸುಳುಗೋಡು
ತಾಲ್ಲೂಕು:	ಆಲೂರು
ಜಿಲ್ಲೆ:	ಹಾಸನ
ಕಾಮಗಾರಿ/ ಚಟುವಟಿಕೆಯ ಅಂದಾಜು ಮೊತ್ತ (ರೂಪಾಯಿಗಳಲ್ಲಿ)	499890 ನಾಲ್ಕು ಲಕ್ಷದ ತೊಂಬತ್ತೆಂಟು ಸಾವಿರದ ತೊಂಬತ್ತು ರೂ ಗಳು ಮಾತ್ರ.
ಕಾಮಗಾರಿ/ ಚಟುವಟಿಕೆಯ ಕುರಿತು ಸಂಕ್ಷಿಪ್ತ ವಿವರ (ಸಮುದಾಯ ಕಾಮಗಾರಿಯಾಗಿದ್ದರೆ ಅಂದಾಜು ನೀರು ಸಂಗ್ರಹಣೆ (Cubic Meter), ರಕ್ಷಣಾತ್ಮಕ ನೀರಾವರಿ ಪ್ರದೇಶ, ಫಲಾನುಭವಿಗಳ ಸಂಖ್ಯೆ ವೈಯಕ್ತಿಕ ಕಾಮಗಾರಿಯಾಗಿದ್ದರೆ, ಫಲಾನುಭವಿ ಹೆಸರು, ಚಟುವಟಿಕೆಯಿಂದ ಪಡೆಯುತ್ತಿರುವ ಲಾಭ)	482 8.17 5 1. ಬೇಸಿಗೆ ಸಮಯದಲ್ಲಿ ರೈತರು ಕೃಷಿ ಜಮೀನಿಗೆ ನೀರನ್ನು ಬಳಸಲು. 2. ಧನ-ಕರುಗಳು ಹಾಗೂ ಪ್ರಾಣಿ ಪಕ್ಷಿಗಳಿಗೆ ನೀರು ಕುಡಿಯಲು 3. ಮಳೆ ನೀರನ್ನು ತಡೆಯಿಡಿದು ಅಂತರ್ಜಲ ಮಟ್ಟ ಹೆಚ್ಚಿಸಲು

ಜಲಾನಯನ ಯೋಜನೆಗಳ ಚಟುವಟಿಕೆ/ಕಾಮಗಾರಿಗಳನ್ನು ಅಂತರ್ಜಾಲದಲ್ಲಿ ಅಳವಡಿಸಲು ಸಂಕ್ಷಿಪ್ತ ಮಾಹಿತಿ

ಯೋಜನೆಯ ಹೆಸರು:	ಪ್ರಧಾನ ಮಂತ್ರಿ ಕೃಷಿ ಸಿಂಚಾಯಿ ಯೋಜನೆ ಇತರೆ ಉಪಚಾರ
ವರ್ಷ:	2022-23
ಕಾಮಗಾರಿಯ/ ಚಟುವಟಿಕೆಯ ಹೆಸರು:	ಗೋಕಟ್ಟೆ
ಕಾಮಗಾರಿ/ಚಟುವಟಿಕೆಯ ಭಾಯಿಚಿತ್ರ (ಫೋಟೋ ತಿರಣಿ ಐಚಿಣ & ಐಟಿಟಿ)	 <p>Latitude: 12.845828 Longitude: 76.549528 Elevation: 922.26±8 m Accuracy: 17.6 m Time: 06-07-2022 08:11 Note: Kumbenahalli Pmksy, 01.2022=23</p> <p>Powered by NoteCam</p>
ಸರ್ವೆ ನಂಬರ್:	87
ಅಕ್ಷಾಂಶ ಮತ್ತು ರೇಖಾಂಶ:	N 12.845822 E 76.549528
ಗ್ರಾಮ:	ಕುಂಬೇನಹಳ್ಳಿ
ತಾಲ್ಲೂಕು:	ಚನ್ನರಾಯಪಟ್ಟಣ
ಜಿಲ್ಲೆ:	ಹಾಸನ
ಕಾಮಗಾರಿ/ ಚಟುವಟಿಕೆಯ ಅಂದಾಜು ಮೊತ್ತ (ರೂಪಾಯಿಗಳಲ್ಲಿ)	499032/-
ಕಾಮಗಾರಿ/ ಚಟುವಟಿಕೆಯ ಕುರಿತು ಸಂಕ್ಷಿಪ್ತ ವಿವರ (ಸಮುದಾಯ ಕಾಮಗಾರಿಯಾಗಿದ್ದರೆ ಅಂದಾಜು ನೀರು ಸಂಗ್ರಹಣೆ (ಅಣ್ಣುಛಿ ಒಜಣಜಡಿ), ರಕ್ಷಣಾತ್ಮಕ ನೀರಾವರಿ ಪ್ರದೇಶ, ಫಲಾನುಭವಿಗಳ ಸಂಖ್ಯೆ ವೈಯಕ್ತಿಕ ಕಾಮಗಾರಿಯಾಗಿದ್ದರೆ, ಫಲಾನುಭವಿ ಹೆಸರು, ಚಟುವಟಿಕೆಯಿಂದ ಪಡೆಯುತ್ತಿರುವ ಲಾಭ)	<p>ಫಲಾನುಭವಿಗಳು ಜಯಮ್ಮ ಮತ್ತು ಇತರರು</p> <p>3062 ಕ್ಯೂಬಿಕ್ ಮೀಟರ್</p>

ಜಲಾನಯನ ಯೋಜನೆಗಳ ಚಟುವಟಿಕೆ/ಕಾಮಗಾರಿಗಳನ್ನು ಅಂತರ್ಜಾಲದಲ್ಲಿ ಅಳವಡಿಸಲು ಸಂಕ್ಷಿಪ್ತ ಮಾಹಿತಿ

ಯೋಜನೆಯ ಹೆಸರು:	ಪ್ರಧಾನ ಮಂತ್ರಿ ಕೃಷಿ ಸಿಂಚಾಯಿ ಯೋಜನೆ ಇತರೆ ಉಪಚಾರ
ವರ್ಷ:	2022-23
ಕಾಮಗಾರಿಯ/ ಚಟುವಟಿಕೆಯ ಹೆಸರು:	ಗೋಕಟ್ಟೆ
ಕಾಮಗಾರಿ/ಚಟುವಟಿಕೆಯ ಛಾಯಚಿತ್ರ (ಔರಣಾ ತಿರುಪತಿ ಐಚ್ಛಾ & ಐಚ್ಛಾ)	
ಸರ್ವೆ ನಂಬರ್:	37
ಅಕ್ಷಾಂಶ ಮತ್ತು ರೇಖಾಂಶ:	<b>N 12.845822 E 76.549528</b>
ಗ್ರಾಮ:	ಕೋರೇನಹಳ್ಳಿ
ತಾಲ್ಲೂಕು:	ಚನ್ನರಾಯಪಟ್ಟಣ
ಜಿಲ್ಲೆ:	ಹಾಸನ
ಕಾಮಗಾರಿ/ ಚಟುವಟಿಕೆಯ ಅಂದಾಜು ಮೊತ್ತ (ರೂಪಾಯಿಗಳಲ್ಲಿ)	499032/-
ಕಾಮಗಾರಿ/ ಚಟುವಟಿಕೆಯ ಕುರಿತು ಸಂಕ್ಷಿಪ್ತ ವಿವರ (ಸಮುದಾಯ ಕಾಮಗಾರಿಯಾಗಿದ್ದರೆ ಅಂದಾಜು ನೀರು ಸಂಗ್ರಹಣೆ (ಅಣಿಭೂತಿ ಒಣಗುಣಿ), ರಕ್ಷಣಾತ್ಮಕ ನೀರಾವರಿ ಪ್ರದೇಶ, ಫಲಾನುಭವಿಗಳ ಸಂಖ್ಯೆ ವೈಯಕ್ತಿಕ ಕಾಮಗಾರಿಯಾಗಿದ್ದರೆ, ಫಲಾನುಭವಿ ಹೆಸರು, ಚಟುವಟಿಕೆಯಿಂದ ಪಡೆಯುತ್ತಿರುವ ಲಾಭ)	7 ಫಲಾನುಭವಿಗಳು ಶಿವೇಗೌಡ ಮತ್ತು ಇತರರು  3062 ಕ್ಯೂಬಿಕ್ ಮೀಟರ್

ಜಲಾನಯನ ಯೋಜನೆಗಳ ಚಟುವಟಿಕೆ/ಕಾಮಗಾರಿಗಳನ್ನು ಅಂತರ್ಜಾಲದಲ್ಲಿ ಅಳವಡಿಸಲು ಸಂಕ್ಷಿಪ್ತ ಮಾಹಿತಿ

ಯೋಜನೆಯ ಹೆಸರು:	ಪ್ರಧಾನ ಮಂತ್ರಿ ಕೃಷಿ ಸಿಂಚಾಯಿ ಯೋಜನೆ ಇತರೆ ಉಪಚಾರ
ವರ್ಷ:	2022-23
ಕಾಮಗಾರಿಯ/ ಚಟುವಟಿಕೆಯ ಹೆಸರು:	ಗೋಕಟ್ಟೆ
ಕಾಮಗಾರಿ/ಚಟುವಟಿಕೆಯ ಛಾಯಚಿತ್ರ (ಉದಾಹರಣೆ ಫೋಟೋ & ವಿಡಿಯೋ)	
ಸರ್ವೆ ನಂಬರ್:	08
ಅಕ್ಷಾಂಶ ಮತ್ತು ರೇಖಾಂಶ:	N 13.090021 E 76.467696
ಗ್ರಾಮ:	ರಾಯಸಮುದ್ರ ಕಾವಲ್-1
ತಾಲ್ಲೂಕು:	ಚನ್ನರಾಯಪಟ್ಟಣ
ಜಿಲ್ಲೆ:	ಹಾಸನ
ಕಾಮಗಾರಿ/ ಚಟುವಟಿಕೆಯ ಅಂದಾಜು ಮೊತ್ತ (ರೂಪಾಯಿಗಳಲ್ಲಿ)	499032/-
ಕಾಮಗಾರಿ/ ಚಟುವಟಿಕೆಯ ಕುರಿತು ಸಂಕ್ಷಿಪ್ತ ವಿವರ (ಸಮುದಾಯ ಕಾಮಗಾರಿಯಾಗಿದ್ದರೆ ಅಂದಾಜು ನೀರು ಸಂಗ್ರಹಣೆ (ಅಣಿಭರಿ ಒಣಗುಣಿ), ರಕ್ಷಣಾತ್ಮಕ ನೀರಾವರಿ ಪ್ರದೇಶ, ಫಲಾನುಭವಿಗಳ ಸಂಖ್ಯೆ ವೈಯಕ್ತಿಕ ಕಾಮಗಾರಿಯಾಗಿದ್ದರೆ, ಫಲಾನುಭವಿ ಹೆಸರು, ಚಟುವಟಿಕೆಯಿಂದ ಪಡೆಯುತ್ತಿರುವ ಲಾಭ)	8 ಫಲಾನುಭವಿಗಳು ಮೋಹನ್‌ಕುಮಾರ್ ಮತ್ತು ಇತರರು  3062 ಕ್ಯೂಬಿಕ್ ಮೀಟರ್

ಜಲಾನಯನ ಯೋಜನೆಗಳ ಚಟುವಟಿಕೆ/ಕಾಮಗಾರಿಗಳನ್ನು ಅಂತರ್ಜಾಲದಲ್ಲಿ ಅಳವಡಿಸಲು ಸಂಕ್ಷಿಪ್ತ ಮಾಹಿತಿ


ಯೋಜನೆಯ ಹೆಸರು:	ಪ್ರಧಾನ ಮಂತ್ರಿ ಕೃಷಿ ಸಿಂಚಾಯಿ ಯೋಜನೆ ಇತರೆ ಉಪಚಾರ
ವರ್ಷ:	2022-23
ಕಾಮಗಾರಿಯ/ ಚಟುವಟಿಕೆಯ ಹೆಸರು:	ಗೋಕಟ್ಟೆ
ಕಾಮಗಾರಿ/ಚಟುವಟಿಕೆಯ ಛಾಯಚಿತ್ರ (ಉದಾಹರಣೆ ಪುಸ್ತಕ ಐಚಿಣ & ಐಠಟಿರ)	 <p>Latitude: 13.04403 Longitude: 76.472756 Accuracy: 2500.0 m Time: 03-06-2022 14:46</p> <p>Powered by NotCam</p>
ಸರ್ವೆ ನಂಬರ್:	223
ಅಕ್ಷಾಂಶ ಮತ್ತು ರೇಖಾಂಶ:	<b>N 13.04403 E 76.472756</b>
ಗ್ರಾಮ:	ರಾಯಸಮುದ್ರ ಕಾವಲ್-2
ತಾಲ್ಲೂಕು:	ಚನ್ನರಾಯಪಟ್ಟಣ
ಜಿಲ್ಲೆ:	ಹಾಸನ
ಕಾಮಗಾರಿ/ ಚಟುವಟಿಕೆಯ ಅಂದಾಜು ಮೊತ್ತ (ರೂಪಾಯಿಗಳಲ್ಲಿ)	499032/-
ಕಾಮಗಾರಿ/ ಚಟುವಟಿಕೆಯ ಕುರಿತು ಸಂಕ್ಷಿಪ್ತ ವಿವರ (ಸಮುದಾಯ ಕಾಮಗಾರಿಯಾಗಿದ್ದರೆ ಅಂದಾಜು ನೀರು ಸಂಗ್ರಹಣೆ (ಅಣಿಭೂಷಣ ಒಜಣಜಡಿ), ರಕ್ಷಣಾತ್ಮಕ ನೀರಾವರಿ ಪ್ರದೇಶ, ಫಲಾನುಭವಿಗಳ ಸಂಖ್ಯೆ ವೈಯಕ್ತಿಕ ಕಾಮಗಾರಿಯಾಗಿದ್ದರೆ, ಫಲಾನುಭವಿ ಹೆಸರು, ಚಟುವಟಿಕೆಯಿಂದ ಪಡೆಯುತ್ತಿರುವ ಲಾಭ)	<p>10 ಫಲಾನುಭವಿಗಳು ಸಿದ್ದೇಶ್ ಮತ್ತು ಇತರರು</p> <p>3062 ಕ್ಯೂಬಿಕ್ ಮೀಟರ್</p>

ಜಲಾನಯನ ಯೋಜನೆಗಳ ಚಟುವಟಿಕೆ/ಕಾಮಗಾರಿಗಳನ್ನು ಅಂತರ್ಜಾಲದಲ್ಲಿ ಅಳವಡಿಸಲು ಸಂಕ್ಷಿಪ್ತ ಮಾಹಿತಿ


ಯೋಜನೆಯ ಹೆಸರು:	ಪ್ರಧಾನ ಮಂತ್ರಿ ಕೃಷಿ ಸಿಂಚಾಯಿ ಯೋಜನೆ ಇತರೆ ಉಪಚಾರ
ವರ್ಷ:	2022-23
ಕಾಮಗಾರಿಯ/ ಚಟುವಟಿಕೆಯ ಹೆಸರು:	ಗೋಕಟ್ಟೆ
ಕಾಮಗಾರಿ/ಚಟುವಟಿಕೆಯ ಭಾಯಿಚಿತ್ರ (ಉಣ್ಣೆ ತಿಣ್ಣೆ ಐಚಿಣ & ಐಠಟಂ)	
ಸರ್ವೆ ನಂಬರ್:	151
ಅಕ್ಷಾಂಶ ಮತ್ತು ರೇಖಾಂಶ:	N 13.09544 E 76.37542
ಗ್ರಾಮ:	ಎಂ. ಶಿವರ
ತಾಲ್ಲೂಕು:	ಚನ್ನರಾಯಪಟ್ಟಣ
ಜಿಲ್ಲೆ:	ಹಾಸನ
ಕಾಮಗಾರಿ/ ಚಟುವಟಿಕೆಯ ಅಂದಾಜು ಮೊತ್ತ (ರೂಪಾಯಿಗಳಲ್ಲಿ)	499032/-
ಕಾಮಗಾರಿ/ ಚಟುವಟಿಕೆಯ ಕುರಿತು ಸಂಕ್ಷಿಪ್ತ ವಿವರ (ಸಮುದಾಯ ಕಾಮಗಾರಿಯಾಗಿದ್ದರೆ ಅಂದಾಜು ನೀರು ಸಂಗ್ರಹಣೆ (ಅಣ್ಣುಛಿ ಒಜಣಜಡಿ), ರಕ್ಷಣಾತ್ಮಕ ನೀರಾವರಿ ಪ್ರದೇಶ, ಫಲಾನುಭವಿಗಳ ಸಂಖ್ಯೆ ವೈಯಕ್ತಿಕ ಕಾಮಗಾರಿಯಾಗಿದ್ದರೆ, ಫಲಾನುಭವಿ ಹೆಸರು, ಚಟುವಟಿಕೆಯಿಂದ ಪಡೆಯುತ್ತಿರುವ ಲಾಭ)	7 ಫಲಾನುಭವಿಗಳು ರಾಮೇಗೌಡ ಮತ್ತು ಇತರರು  3062 ಕ್ಯೂಬಿಕ್ ಮೀಟರ್



ಜಲಾನಯನ ಯೋಜನೆಗಳ ಚಟುವಟಿಕೆ/ಕಾಮಗಾರಿಗಳನ್ನು ಅಂತರ್ಜಾಲದಲ್ಲಿ ಅಳವಡಿಸಲು ಸಂಕ್ಷಿಪ್ತ ಮಾಹಿತಿ

ಯೋಜನೆಯ ಹೆಸರು:	ಪ್ರಧಾನ ಮಂತ್ರಿ ಕೃಷಿ ಸಿಂಚಾಯಿ ಯೋಜನೆ ಇತರೆ ಉಪಚಾರ
ವರ್ಷ:	2022-23
ಕಾಮಗಾರಿಯ/ ಚಟುವಟಿಕೆಯ ಹೆಸರು:	ಗೋಕಟ್ಟೆ
ಕಾಮಗಾರಿ/ಚಟುವಟಿಕೆಯ ಭಾಯಿಚಿತ್ರ (ಉದಾಹರಣೆ ಪುಟ ಐಚಿಣ & ಐಠಟಿರ)	
ಸರ್ವೆ ನಂಬರ್:	198
ಅಕ್ಷಾಂಶ ಮತ್ತು ರೇಖಾಂಶ:	N 13.017614 E 76.454923
ಗ್ರಾಮ:	ಹೊನ್ನಮಾರನಹಳ್ಳಿ
ತಾಲ್ಲೂಕು:	ಚನ್ನರಾಯಪಟ್ಟಣ
ಜಿಲ್ಲೆ:	ಹಾಸನ
ಕಾಮಗಾರಿ/ ಚಟುವಟಿಕೆಯ ಅಂದಾಜು ಮೊತ್ತ (ರೂಪಾಯಿಗಳಲ್ಲಿ)	499032/-
ಕಾಮಗಾರಿ/ ಚಟುವಟಿಕೆಯ ಕುರಿತು ಸಂಕ್ಷಿಪ್ತ ವಿವರ (ಸಮುದಾಯ ಕಾಮಗಾರಿಯಾಗಿದ್ದರೆ ಅಂದಾಜು ನೀರು ಸಂಗ್ರಹಣೆ (ಅಣಿಭೂಷಣ ಒಜಣಜಡಿ), ರಕ್ಷಣಾತ್ಮಕ ನೀರಾವರಿ ಪ್ರದೇಶ, ಫಲಾನುಭವಿಗಳ ಸಂಖ್ಯೆ ವೈಯಕ್ತಿಕ ಕಾಮಗಾರಿಯಾಗಿದ್ದರೆ, ಫಲಾನುಭವಿ ಹೆಸರು, ಚಟುವಟಿಕೆಯಿಂದ ಪಡೆಯುತ್ತಿರುವ ಲಾಭ)	6 ಫಲಾನುಭವಿಗಳು ಮಹೇಶ್ ಮತ್ತು ಇತರರು  3062 ಕ್ಯೂಬಿಕ್ ಮೀಟರ್


ಜಲಾನಯನ ಯೋಜನೆಗಳ ಚಟುವಟಿಕೆ/ಕಾಮಗಾರಿಗಳನ್ನು ಅಂತರ್ಜಾಲದಲ್ಲಿ ಅಳವಡಿಸಲು ಸಂಕ್ಷಿಪ್ತ ಮಾಹಿತಿ

ಯೋಜನೆಯ ಹೆಸರು:	ಪ್ರಧಾನ ಮಂತ್ರಿ ಕೃಷಿ ಸಿಂಚಾಯಿ ಯೋಜನೆ ಇತರೆ ಉಪಚಾರ
ವರ್ಷ:	2022-23
ಕಾಮಗಾರಿಯ/ ಚಟುವಟಿಕೆಯ ಹೆಸರು:	ಗೋಕಟ್ಟೆ
ಕಾಮಗಾರಿ/ಚಟುವಟಿಕೆಯ ಛಾಯಚಿತ್ರ (ಉಣ್ಣು ತುಣ್ಣು ಐಚಿಣ & ಐರಟಿರ)	 <p>Latitude: 13.090021 Longitude: 76.475932 Elevation: 963.85±11 m Accuracy: 27.9 m Azimuth: 56° (NE) Pitch: -10.3° (-0.7°) Time: 05-30-2022 12:22</p> <p>Powered by AngleCam</p>
ಸರ್ವೆ ನಂಬರ್:	177
ಅಕ್ಷಾಂಶ ಮತ್ತು ರೇಖಾಂಶ:	N 13.090021 E 76.475932
ಗ್ರಾಮ:	ಯಾಚನಘಟ್ಟ
ತಾಲ್ಲೂಕು:	ಚನ್ನರಾಯಪಟ್ಟಣ
ಜಿಲ್ಲೆ:	ಹಾಸನ
ಕಾಮಗಾರಿ/ ಚಟುವಟಿಕೆಯ ಅಂದಾಜು ಮೊತ್ತ (ರೂಪಾಯಿಗಳಲ್ಲಿ)	499032/-
ಕಾಮಗಾರಿ/ ಚಟುವಟಿಕೆಯ ಕುರಿತು ಸಂಕ್ಷಿಪ್ತ ವಿವರ (ಸಮುದಾಯ ಕಾಮಗಾರಿಯಾಗಿದ್ದರೆ ಅಂದಾಜು ನೀರು ಸಂಗ್ರಹಣೆ (ಅಣ್ಣುಛಿ ಒಜಣಜಡಿ), ರಕ್ಷಣಾತ್ಮಕ ನೀರಾವರಿ ಪ್ರದೇಶ, ಫಲಾನುಭವಿಗಳ ಸಂಖ್ಯೆ ವೈಯಕ್ತಿಕ ಕಾಮಗಾರಿಯಾಗಿದ್ದರೆ, ಫಲಾನುಭವಿ ಹೆಸರು, ಚಟುವಟಿಕೆಯಿಂದ ಪಡೆಯುತ್ತಿರುವ ಲಾಭ)	<p>8 ಫಲಾನುಭವಿಗಳು ಮಂಜುಳಮ್ಮ ಮತ್ತು ಇತರರು</p> <p>3062 ಕ್ಯೂಬಿಕ್ ಮೀಟರ್</p>


ಜಲಾನಯನ ಯೋಜನೆಗಳ ಚಟುವಟಿಕೆ/ಕಾಮಗಾರಿಗಳನ್ನು ಅಂತರ್ಜಾಲದಲ್ಲಿ ಅಳವಡಿಸಲು ಸಂಕ್ಷಿಪ್ತ ಮಾಹಿತಿ

ಯೋಜನೆಯ ಹೆಸರು:	ಪ್ರಧಾನ ಮಂತ್ರಿ ಕೃಷಿ ಸಿಂಚಾಯಿ ಯೋಜನೆ ಇತರೆ ಉಪಚಾರ
ವರ್ಷ:	2022-23
ಕಾಮಗಾರಿಯ/ ಚಟುವಟಿಕೆಯ ಹೆಸರು:	ಗೋಕಟ್ಟೆ
ಕಾಮಗಾರಿ/ಚಟುವಟಿಕೆಯ ಛಾಯಚಿತ್ರ (ಔರಣಾ ತಿರುಪತಿ ಐಚಿಣ & ಐಠಟಿರ)	
ಸರ್ವೆ ನಂಬರ್:	46
ಅಕ್ಷಾಂಶ ಮತ್ತು ರೇಖಾಂಶ:	N 13.041037 E 76.405042
ಗ್ರಾಮ:	ಓಬಳಾಪುರ
ತಾಲ್ಲೂಕು:	ಚನ್ನರಾಯಪಟ್ಟಣ
ಜಿಲ್ಲೆ:	ಹಾಸನ
ಕಾಮಗಾರಿ/ ಚಟುವಟಿಕೆಯ ಅಂದಾಜು ಮೊತ್ತ (ರೂಪಾಯಿಗಳಲ್ಲಿ)	499032/-
ಕಾಮಗಾರಿ/ ಚಟುವಟಿಕೆಯ ಕುರಿತು ಸಂಕ್ಷಿಪ್ತ ವಿವರ (ಸಮುದಾಯ ಕಾಮಗಾರಿಯಾಗಿದ್ದರೆ ಅಂದಾಜು ನೀರು ಸಂಗ್ರಹಣೆ (ಅಣುಫುಫು ಒಜಣಜಡಿ), ರಕ್ಷಣಾತ್ಮಕ ನೀರಾವರಿ ಪ್ರದೇಶ, ಫಲಾನುಭವಿಗಳ ಸಂಖ್ಯೆ ವೈಯಕ್ತಿಕ ಕಾಮಗಾರಿಯಾಗಿದ್ದರೆ, ಫಲಾನುಭವಿ ಹೆಸರು, ಚಟುವಟಿಕೆಯಿಂದ ಪಡೆಯುತ್ತಿರುವ ಲಾಭ)	10 ಫಲಾನುಭವಿಗಳು ಮಳಲಿಗೌಡ ಮತ್ತು ಇತರರು  3062 ಕ್ಯೂಬಿಕ್ ಮೀಟರ್


ಜಲಾನಯನ ಯೋಜನೆಗಳ ಚಟುವಟಿಕೆ/ಕಾಮಗಾರಿಗಳನ್ನು ಅಂತರ್ಜಾಲದಲ್ಲಿ ಅಳವಡಿಸಲು ಸಂಕ್ಷಿಪ್ತ ಮಾಹಿತಿ

ಯೋಜನೆಯ ಹೆಸರು:	ಪ್ರಧಾನ ಮಂತ್ರಿ ಕೃಷಿ ಸಿಂಚಾಯಿ ಯೋಜನೆ ಇತರ ಉಪಚಾರ
ವರ್ಷ:	2022-23
ಕಾಮಗಾರಿಯ/ ಚಟುವಟಿಕೆಯ ಹೆಸರು:	ಗೋಕಟ್ಟೆ
ಕಾಮಗಾರಿ/ಚಟುವಟಿಕೆಯ ಭಾಯಿಚಿತ್ರ (ಔರಣಾ ತಿಣ್ಣು ಐಚಿಣ & ಐರಟಿಂ)	
ಸರ್ವೆ ನಂಬರ್:	1
ಅಕ್ಷಾಂಶ ಮತ್ತು ರೇಖಾಂಶ:	N 13.090021 E 76.467696
ಗ್ರಾಮ:	ಎಂ.ಕೆ. ಹೊಸೂರು-1
ತಾಲ್ಲೂಕು:	ಚನ್ನರಾಯಪಟ್ಟಣ
ಜಿಲ್ಲೆ:	ಹಾಸನ
ಕಾಮಗಾರಿ/ ಚಟುವಟಿಕೆಯ ಅಂದಾಜು ಮೊತ್ತ (ರೂಪಾಯಿಗಳಲ್ಲಿ)	499032/-
ಕಾಮಗಾರಿ/ ಚಟುವಟಿಕೆಯ ಕುರಿತು ಸಂಕ್ಷಿಪ್ತ ವಿವರ (ಸಮುದಾಯ ಕಾಮಗಾರಿಯಾಗಿದ್ದರೆ ಅಂದಾಜು ನೀರು ಸಂಗ್ರಹಣೆ (ಅಣ್ಣುಭಿ ಒಜಣಜಡಿ), ರಕ್ಷಣಾತ್ಮಕ ನೀರಾವರಿ ಪ್ರದೇಶ, ಫಲಾನುಭವಿಗಳ ಸಂಖ್ಯೆ ವೈಯಕ್ತಿಕ ಕಾಮಗಾರಿಯಾಗಿದ್ದರೆ, ಫಲಾನುಭವಿ ಹೆಸರು, ಚಟುವಟಿಕೆಯಿಂದ ಪಡೆಯುತ್ತಿರುವ ಲಾಭ)	12 ಫಲಾನುಭವಿಗಳು ಮಂಜೇಗೌಡ ಮತ್ತು ಇತರರು  3062 ಕ್ಯೂಬಿಕ್ ಮೀಟರ್


ಜಲಾನಯನ ಯೋಜನೆಗಳ ಚಟುವಟಿಕೆ/ಕಾಮಗಾರಿಗಳನ್ನು ಅಂತರ್ಜಾಲದಲ್ಲಿ ಅಳವಡಿಸಲು ಸಂಕ್ಷಿಪ್ತ ಮಾಹಿತಿ

ಯೋಜನೆಯ ಹೆಸರು:	ಪ್ರಧಾನ ಮಂತ್ರಿ ಕೃಷಿ ಸಿಂಚಾಯಿ ಯೋಜನೆ ಇತರ ಉಪಚಾರ
ವರ್ಷ:	2022-23
ಕಾಮಗಾರಿಯ/ ಚಟುವಟಿಕೆಯ ಹೆಸರು:	ಗೋಕಟ್ಟೆ
ಕಾಮಗಾರಿ/ಚಟುವಟಿಕೆಯ ಛಾಯಚಿತ್ರ (ಔರಣ ತಿರುಪತಿ ಐಚಿಣ & ಐರಟಿರ)	
ಸರ್ವೆ ನಂಬರ್:	1
ಅಕ್ಷಾಂಶ ಮತ್ತು ರೇಖಾಂಶ:	N 13.077925 E 76.447813
ಗ್ರಾಮ:	ಎಂ.ಕೆ ಹೊಸೂರು-3
ತಾಲ್ಲೂಕು:	ಚನ್ನರಾಯಪಟ್ಟಣ
ಜಿಲ್ಲೆ:	ಹಾಸನ
ಕಾಮಗಾರಿ/ ಚಟುವಟಿಕೆಯ ಅಂದಾಜು ಮೊತ್ತ (ರೂಪಾಯಿಗಳಲ್ಲಿ)	499032/-
ಕಾಮಗಾರಿ/ ಚಟುವಟಿಕೆಯ ಕುರಿತು ಸಂಕ್ಷಿಪ್ತ ವಿವರ (ಸಮುದಾಯ ಕಾಮಗಾರಿಯಾಗಿದ್ದರೆ ಅಂದಾಜು ನೀರು ಸಂಗ್ರಹಣೆ (ಅಣ್ಣುಭಿ ಒಜಣಜಡಿ), ರಕ್ಷಣಾತ್ಮಕ ನೀರಾವರಿ ಪ್ರದೇಶ, ಫಲಾನುಭವಿಗಳ ಸಂಖ್ಯೆ ವೈಯಕ್ತಿಕ ಕಾಮಗಾರಿಯಾಗಿದ್ದರೆ, ಫಲಾನುಭವಿ ಹೆಸರು, ಚಟುವಟಿಕೆಯಿಂದ ಪಡೆಯುತ್ತಿರುವ ಲಾಭ)	9 ಫಲಾನುಭವಿಗಳು ಮಾಹೇಗೌಡ ಮತ್ತು ಇತರರು  3062 ಕ್ಯೂಬಿಕ್ ಮೀಟರ್


ಜಲಾನಯನ ಯೋಜನೆಗಳ ಚಟುವಟಿಕೆ/ಕಾಮಗಾರಿಗಳನ್ನು ಅಂತರ್ಜಾಲದಲ್ಲಿ ಅಳವಡಿಸಲು ಸಂಕ್ಷಿಪ್ತ ಮಾಹಿತಿ

ಯೋಜನೆಯ ಹೆಸರು:	ಪ್ರಧಾನ ಮಂತ್ರಿ ಕೃಷಿ ಸಿಂಚಾಯಿ ಯೋಜನೆ ಇತರೆ ಉಪಚಾರ
ವರ್ಷ:	2022-23
ಕಾಮಗಾರಿಯ/ ಚಟುವಟಿಕೆಯ ಹೆಸರು:	ಗೋಕಟ್ಟೆ
ಕಾಮಗಾರಿ/ಚಟುವಟಿಕೆಯ ಛಾಯಚಿತ್ರ (ಉದಾಹರಣೆ ಪಿಕ್ಚರ್ & ಐಠಿಟಿ)	 <p>Latitude: 13.076038 Longitude: 76.417874 Elevation: 1010.92±19 m Accuracy: 11.0 m Azimuth: 39° (NE) Pitch: -9.4° Time: 05-30-2022 13:03</p> <p>Powered by AngleCam</p>
ಸರ್ವೆ ನಂಬರ್:	196
ಅಕ್ಷಾಂಶ ಮತ್ತು ರೇಖಾಂಶ:	N 13.076038 E 76.417874
ಗ್ರಾಮ:	ಎಂ.ಕೆ ಹೊಸೂರು
ತಾಲ್ಲೂಕು:	ಚನ್ನರಾಯಪಟ್ಟಣ
ಜಿಲ್ಲೆ:	ಹಾಸನ
ಕಾಮಗಾರಿ/ ಚಟುವಟಿಕೆಯ ಅಂದಾಜು ಮೊತ್ತ (ರೂಪಾಯಿಗಳಲ್ಲಿ)	499032/-
ಕಾಮಗಾರಿ/ ಚಟುವಟಿಕೆಯ ಕುರಿತು ಸಂಕ್ಷಿಪ್ತ ವಿವರ (ಸಮುದಾಯ ಕಾಮಗಾರಿಯಾಗಿದ್ದರೆ ಅಂದಾಜು ನೀರು ಸಂಗ್ರಹಣೆ (ಅಣ್ಣುಬಿಟ್ಟು ಒಜಣಜಡಿ), ರಕ್ಷಣಾತ್ಮಕ ನೀರಾವರಿ ಪ್ರದೇಶ, ಫಲಾನುಭವಿಗಳ ಸಂಖ್ಯೆ ವೈಯಕ್ತಿಕ ಕಾಮಗಾರಿಯಾಗಿದ್ದರೆ, ಫಲಾನುಭವಿ ಹೆಸರು, ಚಟುವಟಿಕೆಯಿಂದ ಪಡೆಯುತ್ತಿರುವ ಲಾಭ)	8 ಫಲಾನುಭವಿಗಳು ದಾಸಯ್ಯ ಮತ್ತು ಇತರರು  3062 ಕ್ಯೂಬಿಕ್ ಮೀಟರ್

ಜಲಾನಯನ ಯೋಜನೆಗಳ ಚಟುವಟಿಕೆ/ಕಾಮಗಾರಿಗಳನ್ನು ಅಂತರ್ಜಾಲದಲ್ಲಿ ಅಳವಡಿಸಲು ಸಂಕ್ಷಿಪ್ತ ಮಾಹಿತಿ


ಯೋಜನೆಯ ಹೆಸರು:	ಪ್ರಧಾನ ಮಂತ್ರಿ ಕೃಷಿ ಸಿಂಚಾಯಿ ಯೋಜನೆ ಇತರೆ ಉಪಚಾರ
ವರ್ಷ:	2022-23
ಕಾಮಗಾರಿಯ/ ಚಟುವಟಿಕೆಯ ಹೆಸರು:	ಗೋಕಟ್ಟೆ
ಕಾಮಗಾರಿ/ಚಟುವಟಿಕೆಯ ಛಾಯಚಿತ್ರ (ಔರಣತ ತುಣು ಐಚಿಣ & ಐಠಟಿಂ)	
ಸರ್ವೆ ನಂಬರ್:	196
ಅಕ್ಷಾಂಶ ಮತ್ತು ರೇಖಾಂಶ:	<b>N 13.090021 E 76.475932</b>
ಗ್ರಾಮ:	ಮುದಿಬೆಟ್ಟ ಕಾವಲ್
ತಾಲ್ಲೂಕು:	ಚನ್ನರಾಯಪಟ್ಟಣ
ಜಿಲ್ಲೆ:	ಹಾಸನ
ಕಾಮಗಾರಿ/ ಚಟುವಟಿಕೆಯ ಅಂದಾಜು ಮೊತ್ತ (ರೂಪಾಯಿಗಳಲ್ಲಿ)	499032/-
ಕಾಮಗಾರಿ/ ಚಟುವಟಿಕೆಯ ಕುರಿತು ಸಂಕ್ಷಿಪ್ತ ವಿವರ (ಸಮುದಾಯ ಕಾಮಗಾರಿಯಾಗಿದ್ದರೆ ಅಂದಾಜು ನೀರು ಸಂಗ್ರಹಣೆ (ಅಣ್ಣುಭಿ ಒಜಣಜಡಿ), ರಕ್ಷಣಾತ್ಮಕ ನೀರಾವರಿ ಪ್ರದೇಶ, ಫಲಾನುಭವಿಗಳ ಸಂಖ್ಯೆ ವೈಯಕ್ತಿಕ ಕಾಮಗಾರಿಯಾಗಿದ್ದರೆ, ಫಲಾನುಭವಿ ಹೆಸರು, ಚಟುವಟಿಕೆಯಿಂದ ಪಡೆಯುತ್ತಿರುವ ಲಾಭ)	5 ಫಲಾನುಭವಿಗಳು ನಾಗರಾಜು ಮತ್ತು ಇತರರು  3062 ಕ್ಯೂಬಿಕ್ ಮೀಟರ್

ಜಲಾನಯನ ಯೋಜನೆಗಳ ಚಟುವಟಿಕೆ/ಕಾಮಗಾರಿಗಳನ್ನು ಅಂತರ್ಜಾಲದಲ್ಲಿ ಅಳವಡಿಸಲು ಸಂಕ್ಷಿಪ್ತ ಮಾಹಿತಿ

ಯೋಜನೆಯ ಹೆಸರು:	ಪ್ರಧಾನ ಮಂತ್ರಿ ಕೃಷಿ ಸಿಂಚಾಯಿ ಯೋಜನೆ ಇತರೆ ಉಪಚಾರ
ವರ್ಷ:	2022-23
ಕಾಮಗಾರಿಯ/ ಚಟುವಟಿಕೆಯ ಹೆಸರು:	ಗೋಕಟ್ಟೆ
ಕಾಮಗಾರಿ/ಚಟುವಟಿಕೆಯ ಭಾಯಿಚಿತ್ರ (ಉದಾಹರಣೆ ಪುಸ್ತಕ ಐಚಿಣ & ಐಠಟಿರ)	
ಸರ್ವೆ ನಂಬರ್:	31
ಅಕ್ಷಾಂಶ ಮತ್ತು ರೇಖಾಂಶ:	N 13.08114 E 76.442028
ಗ್ರಾಮ:	ಭಕ್ತರಹಳ್ಳಿ
ತಾಲ್ಲೂಕು:	ಚನ್ನರಾಯಪಟ್ಟಣ
ಜಿಲ್ಲೆ:	ಹಾಸನ
ಕಾಮಗಾರಿ/ ಚಟುವಟಿಕೆಯ ಅಂದಾಜು ಮೊತ್ತ (ರೂಪಾಯಿಗಳಲ್ಲಿ)	499032/-
ಕಾಮಗಾರಿ/ ಚಟುವಟಿಕೆಯ ಕುರಿತು ಸಂಕ್ಷಿಪ್ತ ವಿವರ (ಸಮುದಾಯ ಕಾಮಗಾರಿಯಾಗಿದ್ದರೆ ಅಂದಾಜು ನೀರು ಸಂಗ್ರಹಣೆ (ಅಣ್ಣುಭಿ ಒಜಣಜಡಿ), ರಕ್ಷಣಾತ್ಮಕ ನೀರಾವರಿ ಪ್ರದೇಶ, ಫಲಾನುಭವಿಗಳ ಸಂಖ್ಯೆ ವೈಯಕ್ತಿಕ ಕಾಮಗಾರಿಯಾಗಿದ್ದರೆ, ಫಲಾನುಭವಿ ಹೆಸರು, ಚಟುವಟಿಕೆಯಿಂದ ಪಡೆಯುತ್ತಿರುವ ಲಾಭ)	8 ಫಲಾನುಭವಿಗಳು ಶಾರದಮ್ಮ ಮತ್ತು ಇತರರು  3062 ಕ್ಯೂಬಿಕ್ ಮೀಟರ್



**ಅನುಬಂಧ**  
**ಜಲಾನಯನ ಯೋಜನೆಗಳ ಚಟುವಟಿಕೆ/ಕಾಮಗಾರಿಗಳನ್ನು ಅಂತರ್ ಜಾಲದಲ್ಲಿ ಅಳವಡಿಸಲು**  
**ಸಂಕ್ಷಿಪ್ತ ಮಾಹಿತಿ**

ಯೋಜನೆಯ ಹೆಸರು:	<b>PMKSY PDMC – OI</b>
ವರ್ಷ:	<b>2022-23</b>
ಕಾಮಗಾರಿಯ/ ಚಟುವಟಿಕೆಯ ಹೆಸರು:	<b>ನಾಲಾಬದು-1</b>
ಕಾಮಗಾರಿ/ಚಟುವಟಿಕೆಯ ಭಾಯಚಿತ್ರ (photo with Lat &Long)	
ಸರ್ವೆ ನಂಬರ್ :	<b>1/*</b>
ಅಕ್ಷಾಂಶ ಮತ್ತು ರೇಖಾಂಶ :	<b>12.736428 76.200442</b>
ಗ್ರಾಮ :	<b>ರಾಗೀಹಳ್ಳಿಕಾವಲು-2</b>
ತಾಲ್ಲೂಕು :	<b>ಹೊಳೆನರಸೀಪುರ</b>
ಜಿಲ್ಲೆ :	<b>ಹಾಸನ</b>
ಕಾಮಗಾರಿ / ಚಟುವಟಿಕೆಯ ಅಂದಾಜು ಮೊತ್ತ (ರೂಪಾಯಿಗಳಲ್ಲಿ)	<b>480595/-</b>
ಕಾಮಗಾರಿ / ಚಟುವಟಿಕೆಯ ಕುರಿತು ಸಂಕ್ಷಿಪ್ತ ವಿವರ (ಸಮುದಾಯ ಕಾಮಗಾರಿಯಾಗಿದ್ದರೆ ಅಂದಾಜು ನೀರು ಸಂಗ್ರಹಣೆ (Cubic Meter), ರಕ್ಷಣಾತ್ಮಕ ನೀರಾವರಿ ಪ್ರದೇಶ, ಫಲಾನುಭವಿಗಳ ಸಂಖ್ಯೆ ವೈಯಕ್ತಿಕ ಕಾಮಗಾರಿಯಾಗಿದ್ದರೆ, ಫಲಾನುಭವಿ ಹೆಸರು, ಚಟುವಟಿಕೆಯಿಂದ ಪಡೆಯುತ್ತಿರುವ ಲಾಭ)	ಫಲಾನುಭವಿ ಹೆಸರು : ನೀರು ಸಂಗ್ರಹಣೆ (Cubic Meter): 30,70,840

**ಅನುಬಂಧ**  
**ಜಲಾನಯನ ಯೋಜನೆಗಳ ಚಟುವಟಿಕೆ/ಕಾಮಗಾರಿಗಳನ್ನು ಅಂತರ್ ಜಾಲದಲ್ಲಿ ಅಳವಡಿಸಲು**  
**ಸಂಕ್ಷಿಪ್ತ ಮಾಹಿತಿ**


ಯೋಜನೆಯ ಹೆಸರು:	<b>PMKSY PDMC - OI</b>
ವರ್ಷ:	<b>2022-23</b>
ಕಾಮಗಾರಿಯ/ ಚಟುವಟಿಕೆಯ ಹೆಸರು:	<b>ನಾಲಾಬದು-1</b>
ಕಾಮಗಾರಿ/ಚಟುವಟಿಕೆಯ ಛಾಯಚಿತ್ರ (photo with Lat &Long)	
ಸರ್ವೆ ನಂಬರ್ :	<b>104</b>
ಅಕ್ಷಾಂಶ ಮತ್ತು ರೇಖಾಂಶ :	<b>12.709369 76.308423</b>
ಗ್ರಾಮ :	<b>ದೊಡ್ಡಕಾಡನೂರು-1</b>
ತಾಲ್ಲೂಕು :	<b>ಹೊಳೆನರಸೀಪುರ</b>
ಜಿಲ್ಲೆ :	<b>ಹಾಸನ</b>
ಕಾಮಗಾರಿ / ಚಟುವಟಿಕೆಯ ಅಂದಾಜು ಮೊತ್ತ (ರೂಪಾಯಿಗಳಲ್ಲಿ)	<b>490374/-</b>
ಕಾಮಗಾರಿ / ಚಟುವಟಿಕೆಯ ಕುರಿತು ಸಂಕ್ಷಿಪ್ತ ವಿವರ (ಸಮುದಾಯ ಕಾಮಗಾರಿಯಾಗಿದ್ದರೆ ಅಂದಾಜು ನೀರು ಸಂಗ್ರಹಣೆ (Cubic Meter), ರಕ್ಷಣಾತ್ಮಕ ನೀರಾವರಿ ಪ್ರದೇಶ, ಫಲಾನುಭವಿಗಳ ಸಂಖ್ಯೆ ವೈಯಕ್ತಿಕ ಕಾಮಗಾರಿಯಾಗಿದ್ದರೆ, ಫಲಾನುಭವಿ ಹೆಸರು, ಚಟುವಟಿಕೆಯಿಂದ ಪಡೆಯುತ್ತಿರುವ ಲಾಭ)	ಫಲಾನುಭವಿ ಹೆಸರು : ನೀರು ಸಂಗ್ರಹಣೆ (Cubic Meter):

**ಅನುಬಂಧ**  
**ಜಲಾನಯನ ಯೋಜನೆಗಳ ಚಟುವಟಿಕೆ/ಕಾಮಗಾರಿಗಳನ್ನು ಅಂತರ್ ಜಾಲದಲ್ಲಿ ಅಳವಡಿಸಲು**

ಸಂಕ್ಷಿಪ್ತ ಮಾಹಿತಿ

ಯೋಜನೆಯ ಹೆಸರು:	<b>PMKSY PDMC – OI</b>
ವರ್ಷ:	<b>2022-23</b>
ಕಾಮಗಾರಿಯ/ ಚಟುವಟಿಕೆಯ ಹೆಸರು:	<b>ನಾಲಾಬದು-3</b>
ಕಾಮಗಾರಿ/ಚಟುವಟಿಕೆಯ ಛಾಯಚಿತ್ರ (photo with Lat &Long)	 <p>Latitude: 12.669119 Longitude: 76.328026 Elevation: 868.12±15 m Accuracy: 12.6 m Time: 11-08-2021 14:14 Note: ragiballikavale,nb</p> <p>Powered by NoteCam</p>
ಸರ್ವೆ ನಂಬರ್ :	<b>1</b>
ಅಕ್ಷಾಂಶ ಮತ್ತು ರೇಖಾಂಶ :	<b>12.669119 76.328026</b>
ಗ್ರಾಮ :	<b>ರಾಗೀಹಳ್ಳಿಕಾವಲು-3</b>
ತಾಲ್ಲೂಕು :	<b>ಹೊಳೆನರಸೀಪುರ</b>
ಜಿಲ್ಲೆ :	<b>ಹಾಸನ</b>
ಕಾಮಗಾರಿ / ಚಟುವಟಿಕೆಯ ಅಂದಾಜು ಮೊತ್ತ (ರೂಪಾಯಿಗಳಲ್ಲಿ)	<b>489413/-</b>
ಕಾಮಗಾರಿ / ಚಟುವಟಿಕೆಯ ಕುರಿತು ಸಂಕ್ಷಿಪ್ತ ವಿವರ (ಸಮುದಾಯ ಕಾಮಗಾರಿಯಾಗಿದ್ದರೆ ಅಂದಾಜು ನೀರು ಸಂಗ್ರಹಣೆ (Cubic Meter), ರಕ್ಷಣಾತ್ಮಕ ನೀರಾವರಿ ಪ್ರದೇಶ, ಫಲಾನುಭವಿಗಳ ಸಂಖ್ಯೆ ವೈಯಕ್ತಿಕ ಕಾಮಗಾರಿಯಾಗಿದ್ದರೆ, ಫಲಾನುಭವಿ ಹೆಸರು, ಚಟುವಟಿಕೆಯಿಂದ ಪಡೆಯುತ್ತಿರುವ ಲಾಭ)	ಫಲಾನುಭವಿ ಹೆಸರು : ನೀರು ಸಂಗ್ರಹಣೆ (Cubic Meter):

**ಅನುಬಂಧ**  
**ಜಲಾನಯನ ಯೋಜನೆಗಳ ಚಟುವಟಿಕೆ/ಕಾಮಗಾರಿಗಳನ್ನು ಅಂತರ್ ಜಾಲದಲ್ಲಿ ಅಳವಡಿಸಲು**  
**ಸಂಕ್ಷಿಪ್ತ ಮಾಹಿತಿ**

ಯೋಜನೆಯ ಹೆಸರು:	<b>PMKSY PDMC – OI</b>
ವರ್ಷ:	<b>2022-23</b>
ಕಾಮಗಾರಿಯ/ ಚಟುವಟಿಕೆಯ ಹೆಸರು:	<b>ನಾಲಾಬದು-2</b>
ಕಾಮಗಾರಿ/ಚಟುವಟಿಕೆಯ ಛಾಯಾಚಿತ್ರ (photo with Lat &Long)	 <p>Latitude: 12.706733  Longitude: 76.218822  Elevation: 1005.73±18 m  Accuracy: 3.2 m  Time: 04-09-2022 12:02  Note: Haragowdanahalli N B</p> <p style="text-align: right; color: red; font-size: small;">Powered By NoteCam</p>
ಸರ್ವೆ ನಂಬರ್ :	<b>72</b>
ಅಕ್ಷಾಂಶ ಮತ್ತು ರೇಖಾಂಶ :	<b>12.680489    76.290604</b>
ಗ್ರಾಮ :	<b>ಹಾರಗೌಡನಹಳ್ಳಿ</b>
ತಾಲ್ಲೂಕು :	<b>ಹೊಳೆನರಸೀಪುರ</b>
ಜಿಲ್ಲೆ :	<b>ಹಾಸನ</b>
ಕಾಮಗಾರಿ / ಚಟುವಟಿಕೆಯ ಅಂದಾಜು ಮೊತ್ತ (ರೂಪಾಯಿಗಳಲ್ಲಿ)	<b>490375/-</b>
ಕಾಮಗಾರಿ / ಚಟುವಟಿಕೆಯ ಕುರಿತು ಸಂಕ್ಷಿಪ್ತ ವಿವರ (ಸಮುದಾಯ ಕಾಮಗಾರಿಯಾಗಿದ್ದರೆ ಅಂದಾಜು ನೀರು ಸಂಗ್ರಹಣೆ (Cubic Meter), ರಕ್ಷಣಾತ್ಮಕ ನೀರಾವರಿ ಪ್ರದೇಶ, ಫಲಾನುಭವಿಗಳ ಸಂಖ್ಯೆ ವೈಯಕ್ತಿಕ ಕಾಮಗಾರಿಯಾಗಿದ್ದರೆ, ಫಲಾನುಭವಿ ಹೆಸರು, ಚಟುವಟಿಕೆಯಿಂದ ಪಡೆಯುತ್ತಿರುವ ಲಾಭ)	ಫಲಾನುಭವಿ ಹೆಸರು : ನೀರು ಸಂಗ್ರಹಣೆ (Cubic Meter):

**ಅನುಬಂಧ**  
**ಜಲಾನಯನ ಯೋಜನೆಗಳ ಚಟುವಟಿಕೆ/ಕಾಮಗಾರಿಗಳನ್ನು ಅಂತರ್ ಜಾಲದಲ್ಲಿ ಅಳವಡಿಸಲು**  
**ಸಂಕ್ಷಿಪ್ತ ಮಾಹಿತಿ**

ಯೋಜನೆಯ ಹೆಸರು:	<b>PMKSY PDMC – OI</b>
ವರ್ಷ:	<b>2022-23</b>
ಕಾಮಗಾರಿಯ/ ಚಟುವಟಿಕೆಯ ಹೆಸರು:	<b>ಗೋಕಟ್ಟೆ-01</b>
ಕಾಮಗಾರಿ/ಚಟುವಟಿಕೆಯ ಛಾಯಾಚಿತ್ರ (photo with Lat &Long)	
ಸರ್ವೆ ನಂಬರ್ :	<b>7</b>
ಅಕ್ಷಾಂಶ ಮತ್ತು ರೇಖಾಂಶ :	<b>12.697222 76.267325</b>
ಗ್ರಾಮ :	<b>ಮಲುಗನಹಳ್ಳಿ-1</b>
ತಾಲ್ಲೂಕು :	<b>ಹೊಳೆನರಸೀಪುರ</b>
ಜಿಲ್ಲೆ :	<b>ಹಾಸನ</b>
ಕಾಮಗಾರಿ / ಚಟುವಟಿಕೆಯ ಅಂದಾಜು ಮೊತ್ತ (ರೂಪಾಯಿಗಳಲ್ಲಿ)	<b>496585/-</b>
ಕಾಮಗಾರಿ / ಚಟುವಟಿಕೆಯ ಕುರಿತು ಸಂಕ್ಷಿಪ್ತ ವಿವರ (ಸಮುದಾಯ ಕಾಮಗಾರಿಯಾಗಿದ್ದರೆ ಅಂದಾಜು ನೀರು ಸಂಗ್ರಹಣೆ (Cubic Meter), ರಕ್ಷಣಾತ್ಮಕ ನೀರಾವರಿ ಪ್ರದೇಶ, ಫಲಾನುಭವಿಗಳ ಸಂಖ್ಯೆ ವೈಯಕ್ತಿಕ ಕಾಮಗಾರಿಯಾಗಿದ್ದರೆ, ಫಲಾನುಭವಿ ಹೆಸರು, ಚಟುವಟಿಕೆಯಿಂದ ಪಡೆಯುತ್ತಿರುವ ಲಾಭ)	ಫಲಾನುಭವಿ ಹೆಸರು : ನೀರು ಸಂಗ್ರಹಣೆ (Cubic Meter):

**ಅನುಬಂಧ**  
**ಜಲಾನಯನ ಯೋಜನೆಗಳ ಚಟುವಟಿಕೆ/ಕಾಮಗಾರಿಗಳನ್ನು ಅಂತರ್ ಜಾಲದಲ್ಲಿ ಅಳವಡಿಸಲು**  
**ಸಂಕ್ಷಿಪ್ತ ಮಾಹಿತಿ**

ಯೋಜನೆಯ ಹೆಸರು:	<b>PMKSY PDMC – OI</b>
ವರ್ಷ:	<b>2022-23</b>
ಕಾಮಗಾರಿಯ/ ಚಟುವಟಿಕೆಯ ಹೆಸರು:	<b>ನಾಲಾಬದು-01</b>
ಕಾಮಗಾರಿ/ಚಟುವಟಿಕೆಯ ಛಾಯಚಿತ್ರ (photo with Lat &Long)	
ಸರ್ವೆ ನಂಬರ್ :	<b>54</b>
ಅಕ್ಷಾಂಶ ಮತ್ತು ರೇಖಾಂಶ :	<b>12.674938 76.318085</b>
ಗ್ರಾಮ :	<b>ಬಾಚನಹಳ್ಳಿ-1</b>
ತಾಲ್ಲೂಕು :	<b>ಹೊಳೆನರಸೀಪುರ</b>
ಜಿಲ್ಲೆ :	<b>ಹಾಸನ</b>
ಕಾಮಗಾರಿ / ಚಟುವಟಿಕೆಯ ಅಂದಾಜು ಮೊತ್ತ (ರೂಪಾಯಿಗಳಲ್ಲಿ)	<b>493415/-</b>
ಕಾಮಗಾರಿ / ಚಟುವಟಿಕೆಯ ಕುರಿತು ಸಂಕ್ಷಿಪ್ತ ವಿವರ (ಸಮುದಾಯ ಕಾಮಗಾರಿಯಾಗಿದ್ದರೆ ಅಂದಾಜು ನೀರು ಸಂಗ್ರಹಣೆ (Cubic Meter), ರಕ್ಷಣಾತ್ಮಕ ನೀರಾವರಿ ಪ್ರದೇಶ, ಫಲಾನುಭವಿಗಳ ಸಂಖ್ಯೆ ವೈಯಕ್ತಿಕ ಕಾಮಗಾರಿಯಾಗಿದ್ದರೆ, ಫಲಾನುಭವಿ ಹೆಸರು, ಚಟುವಟಿಕೆಯಿಂದ ಪಡೆಯುತ್ತಿರುವ ಲಾಭ)	ಫಲಾನುಭವಿ ಹೆಸರು : ನೀರು ಸಂಗ್ರಹಣೆ (Cubic Meter):


ಅನುಬಂಧ

ಜಲಾನಯನ ಯೋಜನೆಗಳ ಚಟುವಟಿಕೆ/ಕಾಮಗಾರಿಗಳನ್ನು ಅಂತರ್ಜಾಲದಲ್ಲಿ ಅಳವಡಿಸಲು ಸಂಕ್ಷಿಪ್ತ ಮಾಹಿತಿ

ಯೋಜನೆಯ ಹೆಸರು:	PMKSY OI
ವರ್ಷ:	2022-23
ಕಾಮಗಾರಿ/ ಚಟುವಟಿಕೆ ಹೆಸರು	ಗೋಕಟ್ಟೆ
ಕಾಮಗಾರಿ/ಚಟುವಟಿಕೆಯ ಛಾಯಾಚಿತ್ರ (photo with Lat & Long)	 
ಸರ್ವೆ ನಂ:	26
ಅಕ್ಷಾಂಶ ಮತ್ತು ರೇಕಾಂಶ:	13.048422 - 76.226011
ಗ್ರಾಮ:	ಕಮ್ಮರಗಿ
ತಾಲ್ಲೂಕು:	ಹಾಸನ
ಜಿಲ್ಲೆ:	ಹಾಸನ
ಕಾಮಗಾರಿ/ಚಟುವಟಿಕೆಯ ಅಂದಾಜು ಮೊತ್ತ (ರೂಪಾಯಿಗಳಲ್ಲಿ)	499516.00
ಕಾಮಗಾರಿ/ಚಟುವಟಿಕೆಯ ಕುರಿತು ಸಂಕ್ಷಿಪ್ತ ವಿವರ ಸಮುದಾಯ ಕಾಮಗಾರಿಯಾಗಿದ್ದರೆ ಅಂದಾಜು ನೀರು ಸಂಗ್ರಹಣೆ (Cubic Meter), ರಕ್ಷಣಾತ್ಮಕ ನೀರಾವರಿ ಪ್ರದೇಶ, ಫಲಾನುಭವಿ ಸಂಖ್ಯೆ: ವೈಯಕ್ತಿಕ ಕಾಮಗಾರಿಯಾಗಿದ್ದರೆ ಫಲಾನುಭವಿ ಹೆಸರು, (ಚಟುವಟಿಕೆಯಿಂದ ಪಡೆಯುತ್ತಿರುವ ಲಾಭ)	<p>ಸಮುದಾಯ ಕಾಮಗಾರಿ</p> <p>4312 (Cubic Meter),</p> <p>15.00 ಹೆ</p> <p>8</p> <p>4. ಬೇಸಿಗೆ ಸಮಯದಲ್ಲಿ ರೈತರು ಕೃಷಿ ಜಮೀನಿಗೆ ನೀರನ್ನು ಬಳಸಲು.</p> <p>5. ಧನ-ಕರುಗಳು ಹಾಗೂ ಪ್ರಾಣಿ ಪಕ್ಷಿಗಳಿಗೆ ನೀರು ಕುಡಿಯಲು</p> <p>6. ಮಳೆ ನೀರನ್ನು ತಡೆಯದಿರುವ ಅಂತರ್ಜಲ ಮಟ್ಟ ಹೆಚ್ಚಿಸಲು</p>


ಅನುಬಂಧ

ಜಲಾನಯನ ಯೋಜನೆಗಳ ಚಟುವಟಿಕೆ/ಕಾಮಗಾರಿಗಳನ್ನು ಅಂತರ್ಜಾಲದಲ್ಲಿ ಅಳವಡಿಸಲು ಸಂಕ್ಷಿಪ್ತ ಮಾಹಿತಿ


ಯೋಜನೆಯ ಹೆಸರು:	PMKSY OI
ವರ್ಷ:	2022-23
ಕಾಮಗಾರಿ/ ಚಟುವಟಿಕೆ ಹೆಸರು	ಗೋಕಟ್ಟೆ
ಕಾಮಗಾರಿ/ಚಟುವಟಿಕೆಯ ಛಾಯಾಚಿತ್ರ (photo with Lat & Long)	
ಸರ್ವೆ ನಂ:	53
ಅಕ್ಷಾಂಶ ಮತ್ತು ರೇಕಾಂಶ:	13.105343 - 76.172465
ಗ್ರಾಮ:	ಪೂಮಗಾಮೆ
ತಾಲ್ಲೂಕು:	ಹಾಸನ
ಜಿಲ್ಲೆ:	ಹಾಸನ
ಕಾಮಗಾರಿ/ಚಟುವಟಿಕೆಯ ಅಂದಾಜು ಮೊತ್ತ (ರೂಪಾಯಿಗಳಲ್ಲಿ)	499816.00
ಕಾಮಗಾರಿ/ಚಟುವಟಿಕೆಯ ಕುರಿತು ಸಂಕ್ಷಿಪ್ತ ವಿವರ ಸಮುದಾಯ ಕಾಮಗಾರಿಯಾಗಿದ್ದರೆ ಅಂದಾಜು ನೀರು ಸಂಗ್ರಹಣೆ (Cubic Meter), ರಕ್ಷಣಾತ್ಮಕ ನೀರಾವರಿ ಪ್ರದೇಶ, ಫಲಾನುಭವಿ ಸಂಖ್ಯೆ: ವೈಯಕ್ತಿಕ ಕಾಮಗಾರಿಯಾಗಿದ್ದರೆ ಫಲಾನುಭವಿ ಹೆಸರು, (ಚಟುವಟಿಕೆಯಿಂದ ಪಡೆಯುತ್ತಿರುವ ಲಾಭ)	ಸಮುದಾಯ ಕಾಮಗಾರಿ 4048 (Cubic Meter), 13.00 ಹೆ 8 1. ಬೇಸಿಗೆ ಸಮಯದಲ್ಲಿ ರೈತರು ಕೃಷಿ ಜಮೀನಿಗೆ ನೀರನ್ನು ಬಳಸಲು. 2. ಧನ-ಕರುಗಳು ಹಾಗೂ ಪ್ರಾಣಿ ಪಕ್ಷಿಗಳಿಗೆ ನೀರು ಕುಡಿಯಲು 3. ಮಳೆ ನೀರನ್ನು ತಡೆಯಿಡಿದು ಅಂತರ್ಜಲ ಮಟ್ಟ ಹೆಚ್ಚಿಸಲು




ಜಲಾನಯನ ಯೋಜನೆಗಳ ಚಟುವಟಿಕೆ/ಕಾಮಗಾರಿಗಳನ್ನು ಅಂತರ್ಜಾಲದಲ್ಲಿ ಅಳವಡಿಸಲು ಸಂಕ್ಷಿಪ್ತ ಮಾಹಿತಿ

ಯೋಜನೆಯ ಹೆಸರು:	PMKSY-OI
ವರ್ಷ:	2022-23
ಕಾಮಗಾರಿಯ/ ಚಟುವಟಿಕೆಯ ಹೆಸರು:	ಕಿಂಡಿತಡೆಅಣೆ
ಕಾಮಗಾರಿ/ಚಟುವಟಿಕೆಯ ಭಾಯಿಚಿತ್ರ (photo with Lat &Long)	
ಸರ್ವೆ ನಂಬರ್:	116
ಅಕ್ಷಾಂಶ ಮತ್ತು ರೇಖಾಂಶ:	12.83626 - 75.718661
ಗ್ರಾಮ:	ಕಡಗರವಳ್ಳಿ
ತಾಲ್ಲೂಕು:	ಸಕಲೇಶಪುರ
ಜಿಲ್ಲೆ:	ಹಾಸನ
ಕಾಮಗಾರಿ/ ಚಟುವಟಿಕೆಯ ಅಂದಾಜು ಮೊತ್ತ (ರೂಪಾಯಿಗಳಲ್ಲಿ)	498653.00
ಕಾಮಗಾರಿ/ ಚಟುವಟಿಕೆಯ ಕುರಿತು ಸಂಕ್ಷಿಪ್ತ ವಿವರ (ಸಮುದಾಯ ಕಾಮಗಾರಿಯಾಗಿದ್ದರೆ ಅಂದಾಜು ನೀರು ಸಂಗ್ರಹಣೆ (Cubic Meter), ರಕ್ಷಣಾತ್ಮಕ ನೀರಾವರಿ ಪ್ರದೇಶ, ಫಲಾನುಭವಿಗಳ ಸಂಖ್ಯೆ ವೈಯಕ್ತಿಕ ಕಾಮಗಾರಿಯಾಗಿದ್ದರೆ, ಫಲಾನುಭವಿ ಹೆಸರು, ಚಟುವಟಿಕೆಯಿಂದ ಪಡೆಯುತ್ತಿರುವ ಲಾಭ)	<p>1500</p> <p>6</p> <p>ಮಂಜುನಾಥ ಮತ್ತು ಇತರ ಬೇಸಿಗೆಯಲ್ಲಿ ದನಕರುಗಳು ನೀರು ಕುಡಿಯಲು ಹಾಗೂ ಕಾಮಗಾರಿ ಪಕ್ಕದ ಜಮೀನಿನ ರೈತರು ಕಾಫಿ, ಕಾಳುಮೆಣಸು, ತರಕಾರಿ ಬೆಳೆಗಳಿಗೆ ಸಂದಿಗ್ಧ ಪರಿಸ್ಥಿತಿಯಲ್ಲಿ ನೀರು ಹಾಯಿಸಲು ಬಳಕೆ</p>


ಜಲಾನಯನ ಯೋಜನೆಗಳ ಚಟುವಟಿಕೆ/ಕಾಮಗಾರಿಗಳನ್ನು ಅಂತರ್ಜಾಲದಲ್ಲಿ ಅಳವಡಿಸಲು ಸಂಕ್ಷಿಪ್ತ ಮಾಹಿತಿ

ಯೋಜನೆಯ ಹೆಸರು:	PMKSY-OI
ವರ್ಷ:	2022-23
ಕಾಮಗಾರಿಯ/ ಚಟುವಟಿಕೆಯ ಹೆಸರು:	ಕಿಂಡಿತಡೆಅಣೆ
ಕಾಮಗಾರಿ/ಚಟುವಟಿಕೆಯ ಛಾಯಚಿತ್ರ (photo with Lat &Long)	 <p>Latitude: 12.844554 Longitude: 75.722675 Altitude: 706.35 m Accuracy: 10.6 m Time: 16:43 Note: Kadagaravalli V D S NO.60</p>
ಸರ್ವೆ ನಂಬರ್:	60
ಅಕ್ಷಾಂಶ ಮತ್ತು ರೇಖಾಂಶ:	12.844554 - 75.722675
ಗ್ರಾಮ:	ಕಡಗರವಳ್ಳಿ
ತಾಲ್ಲೂಕು:	ಸಕಲೇಶಪುರ
ಜಿಲ್ಲೆ:	ಹಾಸನ
ಕಾಮಗಾರಿ/ ಚಟುವಟಿಕೆಯ ಅಂದಾಜು ಮೊತ್ತ (ರೂಪಾಯಿಗಳಲ್ಲಿ)	492532.00
ಕಾಮಗಾರಿ/ ಚಟುವಟಿಕೆಯ ಕುರಿತು ಸಂಕ್ಷಿಪ್ತ ವಿವರ (ಸಮುದಾಯ ಕಾಮಗಾರಿಯಾಗಿದ್ದರೆ ಅಂದಾಜು ನೀರು ಸಂಗ್ರಹಣೆ (Cubic Meter), ರಕ್ಷಣಾತ್ಮಕ ನೀರಾವರಿ ಪ್ರದೇಶ, ಫಲಾನುಭವಿಗಳ ಸಂಖ್ಯೆ ವೈಯಕ್ತಿಕ ಕಾಮಗಾರಿಯಾಗಿದ್ದರೆ, ಫಲಾನುಭವಿ ಹೆಸರು, ಚಟುವಟಿಕೆಯಿಂದ ಪಡೆಯುತ್ತಿರುವ ಲಾಭ)	<p>1500</p> <p>8</p> <p>ಪ್ರಸನ್ನ ಕುಮಾರ ಮತ್ತು ಇತರೆ</p> <p>ಬೇಸಿಗೆಯಲ್ಲಿ ದನಕರುಗಳು ನೀರು ಕುಡಿಯಲು ಹಾಗೂ ಕಾಮಗಾರಿ ಪಕ್ಕದ ಜಮೀನಿನ ರೈತರು ಕಾಫಿ, ಕಾಳುಮೆಣಸು, ತರಕಾರಿ ಬೆಳೆಗಳಿಗೆ ಸಂದಿಗ್ಧ ಪರಿಸ್ಥಿತಿಯಲ್ಲಿ ನೀರು ಹಾಯಿಸಲು ಬಳಕೆ</p>


ಜಲಾನಯನ ಯೋಜನೆಗಳ ಚಟುವಟಿಕೆ/ಕಾಮಗಾರಿಗಳನ್ನು ಅಂತರ್ಜಾಲದಲ್ಲಿ ಅಳವಡಿಸಲು ಸಂಕ್ಷಿಪ್ತ ಮಾಹಿತಿ

ಯೋಜನೆಯ ಹೆಸರು:	PMKSY-OI
ವರ್ಷ:	2022-23
ಕಾಮಗಾರಿಯ/ಚಟುವಟಿಕೆಯ ಹೆಸರು:	ಕಿಂಡಿತಡಅಣೆ
ಕಾಮಗಾರಿ/ಚಟುವಟಿಕೆಯ ಛಾಯಚಿತ್ರ (photo with Lat &Long)	 <p>Latitude: 12.843083 Longitude: 75.721501 Elevation: 815.22 m Accuracy: 37.9 m Time: 16:30 Note: Kadagaravalli V D S NO 27</p>
ಸರ್ವೆ ನಂಬರ್:	27
ಅಕ್ಷಾಂಶ ಮತ್ತು ರೇಖಾಂಶ:	12.843083 - 75.721501
ಗ್ರಾಮ:	ಕಡಗರವಳ್ಳಿ
ತಾಲ್ಲೂಕು:	ಸಕಲೇಶಪುರ
ಜಿಲ್ಲೆ:	ಹಾಸನ
ಕಾಮಗಾರಿ/ಚಟುವಟಿಕೆಯ ಅಂದಾಜು ಮೊತ್ತ (ರೂಪಾಯಿಗಳಲ್ಲಿ)	498193.00
ಕಾಮಗಾರಿ/ಚಟುವಟಿಕೆಯ ಕುರಿತು ಸಂಕ್ಷಿಪ್ತ ವಿವರ (ಸಮುದಾಯ ಕಾಮಗಾರಿಯಾಗಿದ್ದರೆ ಅಂದಾಜು ನೀರು ಸಂಗ್ರಹಣೆ (Cubic Meter), ರಕ್ಷಣಾತ್ಮಕ ನೀರಾವರಿ ಪ್ರದೇಶ, ಫಲಾನುಭವಿಗಳ ಸಂಖ್ಯೆ, ವೈಯಕ್ತಿಕ ಕಾಮಗಾರಿಯಾಗಿದ್ದರೆ, ಫಲಾನುಭವಿ ಹೆಸರು, ಚಟುವಟಿಕೆಯಿಂದ ಪಡೆಯುತ್ತಿರುವ ಲಾಭ)	<p>1500</p> <p>5</p> <p>ಶ್ಯಾಮಸುಂದರ್ ಮತ್ತು ಇತರೆ ಬೇಸಿಗೆಯಲ್ಲಿ ದನಕರುಗಳು ನೀರು ಕುಡಿಯಲು ಹಾಗೂ ಕಾಮಗಾರಿ ಪಕ್ಕದ ಜಮೀನಿನ ರೈತರು ಕಾಫಿ, ಕಾಳುಮೆಣಸು, ತರಕಾರಿ ಬೆಳೆಗಳಿಗೆ ಸಂದಿಗ್ಧ ಪರಿಸ್ಥಿತಿಯಲ್ಲಿ ನೀರು ಹಾಯಿಸಲು ಬಳಕೆ</p>


ಜಲಾನಯನ ಯೋಜನೆಗಳ ಚಟುವಟಿಕೆ/ಕಾಮಗಾರಿಗಳನ್ನು ಅಂತರ್ಜಾಲದಲ್ಲಿ ಅಳವಡಿಸಲು ಸಂಕ್ಷಿಪ್ತ ಮಾಹಿತಿ

ಯೋಜನೆಯ ಹೆಸರು:	PMKSY-01
ವರ್ಷ:	2022-23
ಕಾಮಗಾರಿಯ/ ಚಟುವಟಿಕೆಯ ಹೆಸರು:	ಕಿಂಡಿತಡೆಅಣೆ
ಕಾಮಗಾರಿ/ಚಟುವಟಿಕೆಯ ಛಾಯಚಿತ್ರ (photo with Lat &Long)	
ಸರ್ವೆ ನಂಬರ್:	106
ಅಕ್ಷಾಂಶ ಮತ್ತು ರೇಖಾಂಶ:	<b>12.837858 - 75.719418</b>
ಗ್ರಾಮ:	ಕಡಗರವಳ್ಳಿ
ತಾಲ್ಲೂಕು:	ಸಕಲೇಶಪುರ
ಜಿಲ್ಲೆ:	ಹಾಸನ
ಕಾಮಗಾರಿ/ ಚಟುವಟಿಕೆಯ ಅಂದಾಜು ಮೊತ್ತ (ರೂಪಾಯಿಗಳಲ್ಲಿ)	499059.00
ಕಾಮಗಾರಿ/ ಚಟುವಟಿಕೆಯ ಕುರಿತು ಸಂಕ್ಷಿಪ್ತ ವಿವರ (ಸಮುದಾಯ ಕಾಮಗಾರಿಯಾಗಿದ್ದರೆ ಅಂದಾಜು ನೀರು ಸಂಗ್ರಹಣೆ (Cubic Meter), ರಕ್ಷಣಾತ್ಮಕ ನೀರಾವರಿ ಪ್ರದೇಶ, ಫಲಾನುಭವಿಗಳ ಸಂಖ್ಯೆ ವೈಯಕ್ತಿಕ ಕಾಮಗಾರಿಯಾಗಿದ್ದರೆ, ಫಲಾನುಭವಿ ಹೆಸರು, ಚಟುವಟಿಕೆಯಿಂದ ಪಡೆಯುತ್ತಿರುವ ಲಾಭ)	<p>1500</p> <p>6</p> <p>ಕೆ.ಡಿ ರಾಮಚಂದ್ರ ಮತ್ತು ಇತರೆ ಬೇಸಿಗೆಯಲ್ಲಿ ದನಕರುಗಳು ನೀರು ಕುಡಿಯಲು ಹಾಗೂ ಕಾಮಗಾರಿ ಪಕ್ಕದ ಜಮೀನಿನ ರೈತರು ಕಾಫಿ, ಕಾಳುಮೆಣಸು, ತರಕಾರಿ ಬೆಳೆಗಳಿಗೆ ಸಂದಿಗ್ಧ ಪರಿಸ್ಥಿತಿಯಲ್ಲಿ ನೀರು ಹಾಯಿಸಲು ಬಳಕೆ</p>


ಜಲಾನಯನ ಯೋಜನೆಗಳ ಚಟುವಟಿಕೆ/ಕಾಮಗಾರಿಗಳನ್ನು ಅಂತರ್ಜಾಲದಲ್ಲಿ ಅಳವಡಿಸಲು ಸಂಕ್ಷಿಪ್ತ ಮಾಹಿತಿ

ಯೋಜನೆಯ ಹೆಸರು:	PMKSY-OI
ವರ್ಷ:	2022-23
ಕಾಮಗಾರಿಯ/ ಚಟುವಟಿಕೆಯ ಹೆಸರು:	ಕಿಂಡಿತಡೆಅಣೆ
ಕಾಮಗಾರಿ/ಚಟುವಟಿಕೆಯ ಭಾಯಿಚಿತ್ರ (photo with Lat &Long)	
ಸರ್ವೆ ನಂಬರ್:	35
ಅಕ್ಷಾಂಶ ಮತ್ತು ರೇಖಾಂಶ:	12.842011-75.721347
ಗ್ರಾಮ:	ಕಡಗರವಳ್ಳಿ
ತಾಲ್ಲೂಕು:	ಸಕಲೇಶಪುರ
ಜಿಲ್ಲೆ:	ಹಾಸನ
ಕಾಮಗಾರಿ/ ಚಟುವಟಿಕೆಯ ಅಂದಾಜು ಮೊತ್ತ (ರೂಪಾಯಿಗಳಲ್ಲಿ)	499057.00
ಕಾಮಗಾರಿ/ ಚಟುವಟಿಕೆಯ ಕುರಿತು ಸಂಕ್ಷಿಪ್ತ ವಿವರ (ಸಮುದಾಯ ಕಾಮಗಾರಿಯಾಗಿದ್ದರೆ ಅಂದಾಜು ನೀರು ಸಂಗ್ರಹಣೆ (Cubic Meter), ರಕ್ಷಣಾತ್ಮಕ ನೀರಾವರಿ ಪ್ರದೇಶ, ಫಲಾನುಭವಿಗಳ ಸಂಖ್ಯೆ ವೈಯಕ್ತಿಕ ಕಾಮಗಾರಿಯಾಗಿದ್ದರೆ, ಫಲಾನುಭವಿ ಹೆಸರು, ಚಟುವಟಿಕೆಯಿಂದ ಪಡೆಯುತ್ತಿರುವ ಲಾಭ)	<p>1500</p> <p>5</p> <p>ಕೆ.ಕೆ ಈರೇಶ್ ಮತ್ತು ಇತರೆ</p> <p>ಬೇಸಿಗೆಯಲ್ಲಿ ದನಕರುಗಳು ನೀರು ಕುಡಿಯಲು ಹಾಗೂ ಕಾಮಗಾರಿ ಪಕ್ಕದ ಜಮೀನಿನ ರೈತರು ಕಾಫಿ, ಕಾಳುಮೆಣಸು, ತರಕಾರಿ ಬೆಳೆಗಳಿಗೆ ಸಂದಿಗ್ಧ ಪರಿಸ್ಥಿತಿಯಲ್ಲಿ ನೀರು ಹಾಯಿಸಲು ಬಳಕೆ</p>


ಜಲಾನಯನ ಯೋಜನೆಗಳ ಚಟುವಟಿಕೆ/ಕಾಮಗಾರಿಗಳನ್ನು ಅಂತರ್ಜಾಲದಲ್ಲಿ ಅಳವಡಿಸಲು ಸಂಕ್ಷಿಪ್ತ ಮಾಹಿತಿ

ಯೋಜನೆಯ ಹೆಸರು:	PMKSY-OI
ವರ್ಷ:	2022-23
ಕಾಮಗಾರಿಯ/ ಚಟುವಟಿಕೆಯ ಹೆಸರು:	ಕಿಂಡಿತಡೆಅಣೆ
ಕಾಮಗಾರಿ/ಚಟುವಟಿಕೆಯ ಭಾಯಿಚಿತ್ರ (photo with Lat &Long)	 <p>Latitude: 12.857483 Longitude: 75.721865 Elevation: 790.61 m Accuracy: 36.4 m Time: 17:43 Note: Buggadahalli VD SNO 57</p> <p>Powered by NoteCam</p>
ಸರ್ವೆ ನಂಬರ್:	57
ಅಕ್ಷಾಂಶ ಮತ್ತು ರೇಖಾಂಶ:	12.857483 - 75.721865
ಗ್ರಾಮ:	ಬುಗಡಹಳ್ಳಿ
ತಾಲ್ಲೂಕು:	ಸಕಲೇಶಪುರ
ಜಿಲ್ಲೆ:	ಹಾಸನ
ಕಾಮಗಾರಿ/ ಚಟುವಟಿಕೆಯ ಅಂದಾಜು ಮೊತ್ತ (ರೂಪಾಯಿಗಳಲ್ಲಿ)	498194.00
ಕಾಮಗಾರಿ/ ಚಟುವಟಿಕೆಯ ಕುರಿತು ಸಂಕ್ಷಿಪ್ತ ವಿವರ (ಸಮುದಾಯ ಕಾಮಗಾರಿಯಾಗಿದ್ದರೆ ಅಂದಾಜು ನೀರು ಸಂಗ್ರಹಣೆ (Cubic Meter), ರಕ್ಷಣಾತ್ಮಕ ನೀರಾವರಿ ಪ್ರದೇಶ, ಫಲಾನುಭವಿಗಳ ಸಂಖ್ಯೆ, ವೈಯಕ್ತಿಕ ಕಾಮಗಾರಿಯಾಗಿದ್ದರೆ, ಫಲಾನುಭವಿ ಹೆಸರು, ಚಟುವಟಿಕೆಯಿಂದ ಪಡೆಯುತ್ತಿರುವ ಲಾಭ)	<p>1500</p> <p>5</p> <p>ಕೆ.ಎಸ್ ವೀರೇಶ್ ಮತ್ತು ಇತರೆ</p> <p>ಬೇಸಿಗೆಯಲ್ಲಿ ದನಕರುಗಳು ನೀರು ಕುಡಿಯಲು ಹಾಗೂ ಕಾಮಗಾರಿ ಪಕ್ಕದ ಜಮೀನಿನ ರೈತರು ಕಾಫಿ, ಕಾಳುಮೆಣಸು, ತರಕಾರಿ ಬೆಳೆಗಳಿಗೆ ಸಂದಿಗ್ಧ ಪರಿಸ್ಥಿತಿಯಲ್ಲಿ ನೀರು ಹಾಯಿಸಲು ಬಳಕೆ</p>

ಜಲಾನಯನ ಯೋಜನೆಗಳ ಚಟುವಟಿಕೆ/ಕಾಮಗಾರಿಗಳನ್ನು ಅಂತರ್ಜಾಲದಲ್ಲಿ ಅಳವಡಿಸಲು ಸಂಕ್ಷಿಪ್ತ ಮಾಹಿತಿ


ಯೋಜನೆಯ ಹೆಸರು:	PMKSY-OI
ವರ್ಷ:	2022-23
ಕಾಮಗಾರಿಯ/ ಚಟುವಟಿಕೆಯ ಹೆಸರು:	ಕಿಂಡಿತಡೆಅಣೆ
ಕಾಮಗಾರಿ/ಚಟುವಟಿಕೆಯ ಭಾಯಿಚಿತ್ರ (photo with Lat &Long)	
ಸರ್ವೆ ನಂಬರ್:	87
ಅಕ್ಷಾಂಶ ಮತ್ತು ರೇಖಾಂಶ:	12.946503-75.787837
ಗ್ರಾಮ:	ಮಾಸುವಳ್ಳಿ
ತಾಲ್ಲೂಕು:	ಸಕಲೇಶಪುರ
ಜಿಲ್ಲೆ:	ಹಾಸನ
ಕಾಮಗಾರಿ/ ಚಟುವಟಿಕೆಯ ಅಂದಾಜು ಮೊತ್ತ (ರೂಪಾಯಿಗಳಲ್ಲಿ)	498538.00
ಕಾಮಗಾರಿ/ ಚಟುವಟಿಕೆಯ ಕುರಿತು ಸಂಕ್ಷಿಪ್ತ ವಿವರ (ಸಮುದಾಯ ಕಾಮಗಾರಿಯಾಗಿದ್ದರೆ ಅಂದಾಜು ನೀರು ಸಂಗ್ರಹಣೆ (Cubic Meter), ರಕ್ಷಣಾತ್ಮಕ ನೀರಾವರಿ ಪ್ರದೇಶ, ಫಲಾನುಭವಿಗಳ ಸಂಖ್ಯೆ ವೈಯಕ್ತಿಕ ಕಾಮಗಾರಿಯಾಗಿದ್ದರೆ, ಫಲಾನುಭವಿ ಹೆಸರು, ಚಟುವಟಿಕೆಯಿಂದ ಪಡೆಯುತ್ತಿರುವ ಲಾಭ)	<p>1500</p> <p>6</p> <p>ಶೋಭ ಮತ್ತು ಇತರೆ</p> <p>ಬೇಸಿಗೆಯಲ್ಲಿ ದನಕರುಗಳು ನೀರು ಕುಡಿಯಲು ಹಾಗೂ ಕಾಮಗಾರಿ ಪಕ್ಕದ ಜಮೀನಿನ ರೈತರು ಕಾಫಿ, ಕಾಳುಮೆಣಸು, ತರಕಾರಿ ಬೆಳೆಗಳಿಗೆ ಸಂದಿಗ್ಧ ಪರಿಸ್ಥಿತಿಯಲ್ಲಿ ನೀರು ಹಾಯಿಸಲು ಬಳಕೆ</p>

ಜಲಾನಯನ ಯೋಜನೆಗಳ ಚಟುವಟಿಕೆ/ಕಾಮಗಾರಿಗಳನ್ನು ಅಂತರ್ಜಾಲದಲ್ಲಿ ಅಳವಡಿಸಲು ಸಂಕ್ಷಿಪ್ತ ಮಾಹಿತಿ


ಯೋಜನೆಯ ಹೆಸರು:	PMKSY-OI
ವರ್ಷ:	2022-23
ಕಾಮಗಾರಿಯ/ ಚಟುವಟಿಕೆಯ ಹೆಸರು:	ಕಿಂಡಿತಡೆಅಣೆ
ಕಾಮಗಾರಿ/ಚಟುವಟಿಕೆಯ ಭಾಯಿಚಿತ್ರ (photo with Lat &Long)	 <p>Latitude: 12.981155 Longitude: 75.835205 Altitude: 941.2±7 m Accuracy: 708.3 m Time: 14:34 Note: Masuvali so no 145</p> <p>Powered by NoteCam</p>
ಸರ್ವೆ ನಂಬರ್:	145
ಅಕ್ಷಾಂಶ ಮತ್ತು ರೇಖಾಂಶ:	12.981155-75.835205
ಗ್ರಾಮ:	ಮಾಸುವಳ್ಳಿ
ತಾಲ್ಲೂಕು:	ಸಕಲೇಶಪುರ
ಜಿಲ್ಲೆ:	ಹಾಸನ
ಕಾಮಗಾರಿ/ ಚಟುವಟಿಕೆಯ ಅಂದಾಜು ಮೊತ್ತ (ರೂಪಾಯಿಗಳಲ್ಲಿ)	498192.00
ಕಾಮಗಾರಿ/ ಚಟುವಟಿಕೆಯ ಕುರಿತು ಸಂಕ್ಷಿಪ್ತ ವಿವರ (ಸಮುದಾಯ ಕಾಮಗಾರಿಯಾಗಿದ್ದರೆ ಅಂದಾಜು ನೀರು ಸಂಗ್ರಹಣೆ (Cubic Meter), ರಕ್ಷಣಾತ್ಮಕ ನೀರಾವರಿ ಪ್ರದೇಶ, ಫಲಾನುಭವಿಗಳ ಸಂಖ್ಯೆ ವೈಯಕ್ತಿಕ ಕಾಮಗಾರಿಯಾಗಿದ್ದರೆ, ಫಲಾನುಭವಿ ಹೆಸರು, ಚಟುವಟಿಕೆಯಿಂದ ಪಡೆಯುತ್ತಿರುವ ಲಾಭ)	<p>1500</p> <p>5</p> <p>ಕೋಮಾರಯ್ಯ ಮತ್ತು ಇತರೆ ಬೇಸಿಗೆಯಲ್ಲಿ ದನಕರುಗಳು ನೀರು ಕುಡಿಯಲು ಹಾಗೂ ಕಾಮಗಾರಿ ಪಕ್ಕದ ಜಮೀನಿನ ರೈತರು ಕಾಫಿ, ಕಾಳುಮೆಣಸು, ತರಕಾರಿ ಬೆಳೆಗಳಿಗೆ ಸಂದಿಗ್ಧ ಪರಿಸ್ಥಿತಿಯಲ್ಲಿ ನೀರು ಹಾಯಿಸಲು ಬಳಕೆ</p>



ಜಲಾನಯನ ಯೋಜನೆಗಳ ಚಟುವಟಿಕೆ/ಕಾಮಗಾರಿಗಳನ್ನು ಅಂತರ್ಜಾಲದಲ್ಲಿ ಅಳವಡಿಸಲು ಸಂಕ್ಷಿಪ್ತ ಮಾಹಿತಿ

ಯೋಜನೆಯ ಹೆಸರು:	PMKSY-OI
ವರ್ಷ:	2022-23
ಕಾಮಗಾರಿಯ/ ಚಟುವಟಿಕೆಯ ಹೆಸರು:	ಕಿಂಡಿತಡೆಅಣೆ
ಕಾಮಗಾರಿ/ಚಟುವಟಿಕೆಯ ಛಾಯಚಿತ್ರ (photo with Lat &Long)	 <p>Latitude: 13.011613 Longitude: 75.852828 Elevation: 1130.15±9 m Accuracy: 4.9 m Time: 13:49 Note: lakuda so no 11</p> <p>Powered by NoteCam</p>
ಸರ್ವೆ ನಂಬರ್:	11
ಅಕ್ಷಾಂಶ ಮತ್ತು ರೇಖಾಂಶ:	13.011613-75.852828
ಗ್ರಾಮ:	ಲಕ್ಕಂದ
ತಾಲ್ಲೂಕು:	ಸಕಲೇಶಪುರ
ಜಿಲ್ಲೆ:	ಹಾಸನ
ಕಾಮಗಾರಿ/ ಚಟುವಟಿಕೆಯ ಅಂದಾಜು ಮೊತ್ತ (ರೂಪಾಯಿಗಳಲ್ಲಿ)	497942.00
ಕಾಮಗಾರಿ/ ಚಟುವಟಿಕೆಯ ಕುರಿತು ಸಂಕ್ಷಿಪ್ತ ವಿವರ (ಸಮುದಾಯ ಕಾಮಗಾರಿಯಾಗಿದ್ದರೆ ಅಂದಾಜು ನೀರು ಸಂಗ್ರಹಣೆ (Cubic Meter), ರಕ್ಷಣಾತ್ಮಕ ನೀರಾವರಿ ಪ್ರದೇಶ, ಫಲಾನುಭವಿಗಳ ಸಂಖ್ಯೆ, ವೈಯಕ್ತಿಕ ಕಾಮಗಾರಿಯಾಗಿದ್ದರೆ, ಫಲಾನುಭವಿ ಹೆಸರು, ಚಟುವಟಿಕೆಯಿಂದ ಪಡೆಯುತ್ತಿರುವ ಲಾಭ)	<p>1500</p> <p>67</p> <p>ಮೇರಿ ಪಿಂಟೋ ಮತ್ತು ಇತರ ಬೇಸಿಗೆಯಲ್ಲಿ ದನಕರುಗಳು ನೀರು ಕುಡಿಯಲು ಹಾಗೂ ಕಾಮಗಾರಿ ಪಕ್ಕದ ಜಮೀನಿನ ರೈತರು ಕಾಫಿ, ಕಾಳುಮೆಣಸು, ತರಕಾರಿ ಬೆಳೆಗಳಿಗೆ ಸಂದಿಗ್ಧ ಪರಿಸ್ಥಿತಿಯಲ್ಲಿ ನೀರು ಹಾಯಿಸಲು ಬಳಕೆ</p>


ಜಲಾನಯನ ಯೋಜನೆಗಳ ಚಟುವಟಿಕೆ/ಕಾಮಗಾರಿಗಳನ್ನು ಅಂತರ್ಜಾಲದಲ್ಲಿ ಅಳವಡಿಸಲು ಸಂಕ್ಷಿಪ್ತ ಮಾಹಿತಿ

ಯೋಜನೆಯ ಹೆಸರು:	PMKSY-OI
ವರ್ಷ:	2022-23
ಕಾಮಗಾರಿಯ/ ಚಟುವಟಿಕೆಯ ಹೆಸರು:	ಕಿಂಡಿತಡೆಅಣೆ
ಕಾಮಗಾರಿ/ಚಟುವಟಿಕೆಯ ಭಾಯಿಚಿತ್ರ (photo with Lat &Long)	 <p>Latitude: 12.923021 Longitude: 75.875949 Elevation: 951.23 m Accuracy: 5.0 m Azimuth: 91° (E) Pitch: -9.1° Time: 28-05-2021 12:00:19 Note: 2021 pmksy OI VD 36 sop hosadadde sakleshpura</p> <p>Powered by: AngleCam</p>
ಸರ್ವೆ ನಂಬರ್:	36
ಅಕ್ಷಾಂಶ ಮತ್ತು ರೇಖಾಂಶ:	12.923021-75.875949
ಗ್ರಾಮ:	ಹೊಸಗದ್ದೆ
ತಾಲ್ಲೂಕು:	ಸಕಲೇಶಪುರ
ಜಿಲ್ಲೆ:	ಹಾಸನ
ಕಾಮಗಾರಿ/ ಚಟುವಟಿಕೆಯ ಅಂದಾಜು ಮೊತ್ತ (ರೂಪಾಯಿಗಳಲ್ಲಿ)	498192.00
ಕಾಮಗಾರಿ/ ಚಟುವಟಿಕೆಯ ಕುರಿತು ಸಂಕ್ಷಿಪ್ತ ವಿವರ (ಸಮುದಾಯ ಕಾಮಗಾರಿಯಾಗಿದ್ದರೆ ಅಂದಾಜು ನೀರು ಸಂಗ್ರಹಣೆ (Cubic Meter), ರಕ್ಷಣಾತ್ಮಕ ನೀರಾವರಿ ಪ್ರದೇಶ, ಫಲಾನುಭವಿಗಳ ಸಂಖ್ಯೆ, ವೈಯಕ್ತಿಕ ಕಾಮಗಾರಿಯಾಗಿದ್ದರೆ, ಫಲಾನುಭವಿ ಹೆಸರು, ಚಟುವಟಿಕೆಯಿಂದ ಪಡೆಯುತ್ತಿರುವ ಲಾಭ)	<p>1500</p> <p>7</p> <p>ಸಿದ್ಧಯ್ಯ ಮತ್ತು ಇತರೆ</p> <p>ಬೇಸಿಗೆಯಲ್ಲಿ ದನಕರುಗಳು ನೀರು ಕುಡಿಯಲು ಹಾಗೂ ಕಾಮಗಾರಿ ಪಕ್ಕದ ಜಮೀನಿನ ರೈತರು ಕಾಫಿ, ಕಾಳುಮೆಣಸು, ತರಕಾರಿ ಬೆಳೆಗಳಿಗೆ ಸಂದಿಗ್ಧ ಪರಿಸ್ಥಿತಿಯಲ್ಲಿ ನೀರು ಹಾಯಿಸಲು ಬಳಕೆ</p>


ಜಲಾನಯನ ಯೋಜನೆಗಳ ಚಟುವಟಿಕೆ/ಕಾಮಗಾರಿಗಳನ್ನು ಅಂತರ್ಜಾಲದಲ್ಲಿ ಅಳವಡಿಸಲು ಸಂಕ್ಷಿಪ್ತ ಮಾಹಿತಿ

ಯೋಜನೆಯ ಹೆಸರು:	PMKSY-OI
ವರ್ಷ:	2022-23
ಕಾಮಗಾರಿಯ/ ಚಟುವಟಿಕೆಯ ಹೆಸರು:	ಗೋಕಟ್ಟೆ
ಕಾಮಗಾರಿ/ಚಟುವಟಿಕೆಯ ಭಾಯಿಚಿತ್ರ (photo with Lat &Long)	 <p>Latitude: 12.972788 Longitude: 75.808223 Elevation: 1025.77±6 m Accuracy: 3.3 m Time: 07-02-2022 11:11 Note: Halasulige gokate</p> <p>Powered by NoteCam</p>
ಸರ್ವೆ ನಂಬರ್:	93
ಅಕ್ಷಾಂಶ ಮತ್ತು ರೇಖಾಂಶ:	12.972788-75.808223
ಗ್ರಾಮ:	ಹೊಸಗದ್ದೆ
ತಾಲ್ಲೂಕು:	ಸಕಲೇಶಪುರ
ಜಿಲ್ಲೆ:	ಹಾಸನ
ಕಾಮಗಾರಿ/ ಚಟುವಟಿಕೆಯ ಅಂದಾಜು ಮೊತ್ತ (ರೂಪಾಯಿಗಳಲ್ಲಿ)	499114.00
ಕಾಮಗಾರಿ/ ಚಟುವಟಿಕೆಯ ಕುರಿತು ಸಂಕ್ಷಿಪ್ತ ವಿವರ (ಸಮುದಾಯ ಕಾಮಗಾರಿಯಾಗಿದ್ದರೆ ಅಂದಾಜು ನೀರು ಸಂಗ್ರಹಣೆ (Cubic Meter), ರಕ್ಷಣಾತ್ಮಕ ನೀರಾವರಿ ಪ್ರದೇಶ, ಫಲಾನುಭವಿಗಳ ಸಂಖ್ಯೆ ವೈಯಕ್ತಿಕ ಕಾಮಗಾರಿಯಾಗಿದ್ದರೆ, ಫಲಾನುಭವಿ ಹೆಸರು, ಚಟುವಟಿಕೆಯಿಂದ ಪಡೆಯುತ್ತಿರುವ ಲಾಭ)	<p>2500</p> <p>6</p> <p>ಸಂಗಪ್ಪ ಮತ್ತು ಇತರೆ ಬೇಸಿಗೆಯಲ್ಲಿ ದನಕರುಗಳು ನೀರು ಕುಡಿಯಲು ಹಾಗೂ ಕಾಮಗಾರಿ ಪಕ್ಕದ ಜಮೀನಿನ ರೈತರು ಕಾಫಿ, ಕಾಳುಮೆಣಸು, ತರಕಾರಿ ಬೆಳೆಗಳಿಗೆ ಸಂದಿಗ್ಧ ಪರಿಸ್ಥಿತಿಯಲ್ಲಿ ನೀರು ಹಾಯಿಸಲು ಬಳಕೆ</p>


ಜಲಾನಯನ ಯೋಜನೆಗಳ ಚಟುವಟಿಕೆ/ಕಾಮಗಾರಿಗಳನ್ನು ಅಂತರ್ಜಾಲದಲ್ಲಿ ಅಳವಡಿಸಲು ಸಂಕ್ಷಿಪ್ತ ಮಾಹಿತಿ

ಯೋಜನೆಯ ಹೆಸರು:	PMKSY-OI
ವರ್ಷ:	2022-23
ಕಾಮಗಾರಿಯ/ ಚಟುವಟಿಕೆಯ ಹೆಸರು:	ಕಿಂಡಿತಡೆಅಣೆ
ಕಾಮಗಾರಿ/ಚಟುವಟಿಕೆಯ ಛಾಯಚಿತ್ರ (photo with Lat &Long)	 <p>Latitude: 12.927131 Longitude: 75.876054 Elevation: 1043.53±15 m Accuracy: 6.4 m Time: 10:48 Note: hosagadey so no31</p> <p>Powered by NoteCam</p>
ಸರ್ವೆ ನಂಬರ್:	31
ಅಕ್ಷಾಂಶ ಮತ್ತು ರೇಖಾಂಶ:	12.927131-75.876054
ಗ್ರಾಮ:	ಹೊಸಗದ್ದೆ
ತಾಲ್ಲೂಕು:	ಸಕಲೇಶಪುರ
ಜಿಲ್ಲೆ:	ಹಾಸನ
ಕಾಮಗಾರಿ/ ಚಟುವಟಿಕೆಯ ಅಂದಾಜು ಮೊತ್ತ (ರೂಪಾಯಿಗಳಲ್ಲಿ)	498192.00
ಕಾಮಗಾರಿ/ ಚಟುವಟಿಕೆಯ ಕುರಿತು ಸಂಕ್ಷಿಪ್ತ ವಿವರ (ಸಮುದಾಯ ಕಾಮಗಾರಿಯಾಗಿದ್ದರೆ ಅಂದಾಜು ನೀರು ಸಂಗ್ರಹಣೆ (Cubic Meter), ರಕ್ಷಣಾತ್ಮಕ ನೀರಾವರಿ ಪ್ರದೇಶ, ಫಲಾನುಭವಿಗಳ ಸಂಖ್ಯೆ, ವೈಯಕ್ತಿಕ ಕಾಮಗಾರಿಯಾಗಿದ್ದರೆ, ಫಲಾನುಭವಿ ಹೆಸರು, ಚಟುವಟಿಕೆಯಿಂದ ಪಡೆಯುತ್ತಿರುವ ಲಾಭ)	<p>1500</p> <p>5</p> <p>ಲಕ್ಷ್ಮಮ್ಮ ಮತ್ತು ಇತರೆ</p> <p>ಬೇಸಿಗೆಯಲ್ಲಿ ದನಕರುಗಳು ನೀರು ಕುಡಿಯಲು ಹಾಗೂ ಕಾಮಗಾರಿ ಪಕ್ಕದ ಜಮೀನಿನ ರೈತರು ಕಾಫಿ, ಕಾಳುಮೆಣಸು, ತರಕಾರಿ ಬೆಳೆಗಳಿಗೆ ಸಂದಿಗ್ಧ ಪರಿಸ್ಥಿತಿಯಲ್ಲಿ ನೀರು ಹಾಯಿಸಲು ಬಳಕೆ</p>


ಜಲಾನಯನ ಯೋಜನೆಗಳ ಚಟುವಟಿಕೆ/ಕಾಮಗಾರಿಗಳನ್ನು ಅಂತರ್ಜಾಲದಲ್ಲಿ ಅಳವಡಿಸಲು ಸಂಕ್ಷಿಪ್ತ ಮಾಹಿತಿ

ಯೋಜನೆಯ ಹೆಸರು:	PMKSY-OI
ವರ್ಷ:	2022-23
ಕಾಮಗಾರಿಯ/ ಚಟುವಟಿಕೆಯ ಹೆಸರು:	ಕಿಂಡಿತಡೆಅಣೆ
ಕಾಮಗಾರಿ/ಚಟುವಟಿಕೆಯ ಛಾಯಚಿತ್ರ (photo with Lat &Long)	 <p>Latitude: 13.004404 Longitude: 75.858894 Elevation: 1068.23±5 m Accuracy: 3.3 m Time: 12:55 Note: shedigalage so no44</p> <p>Powered by NoteCam</p>
ಸರ್ವೆ ನಂಬರ್:	44
ಅಕ್ಷಾಂಶ ಮತ್ತು ರೇಖಾಂಶ:	13.004404-75.858894
ಗ್ರಾಮ:	ಶಿಡಿಗಳಲೆ
ತಾಲ್ಲೂಕು:	ಸಕಲೇಶಪುರ
ಜಿಲ್ಲೆ:	ಹಾಸನ
ಕಾಮಗಾರಿ/ ಚಟುವಟಿಕೆಯ ಅಂದಾಜು ಮೊತ್ತ (ರೂಪಾಯಿಗಳಲ್ಲಿ)	497899.00
ಕಾಮಗಾರಿ/ ಚಟುವಟಿಕೆಯ ಕುರಿತು ಸಂಕ್ಷಿಪ್ತ ವಿವರ (ಸಮುದಾಯ ಕಾಮಗಾರಿಯಾಗಿದ್ದರೆ ಅಂದಾಜು ನೀರು ಸಂಗ್ರಹಣೆ (Cubic Meter), ರಕ್ಷಣಾತ್ಮಕ ನೀರಾವರಿ ಪ್ರದೇಶ, ಫಲಾನುಭವಿಗಳ ಸಂಖ್ಯೆ ವೈಯಕ್ತಿಕ ಕಾಮಗಾರಿಯಾಗಿದ್ದರೆ, ಫಲಾನುಭವಿ ಹೆಸರು, ಚಟುವಟಿಕೆಯಿಂದ ಪಡೆಯುತ್ತಿರುವ ಲಾಭ)	<p>1500</p> <p>5</p> <p>ಸದಾಶಿವ ಮತ್ತು ಇತರೆ ಬೇಸಿಗೆಯಲ್ಲಿ ದನಕರುಗಳು ನೀರು ಕುಡಿಯಲು ಹಾಗೂ ಕಾಮಗಾರಿ ಪಕ್ಕದ ಜಮೀನಿನ ರೈತರು ಕಾಫಿ, ಕಾಳುಮೆಣಸು, ತರಕಾರಿ ಬೆಳೆಗಳಿಗೆ ಸಂದಿಗ್ಧ ಪರಿಸ್ಥಿತಿಯಲ್ಲಿ ನೀರು ಹಾಯಿಸಲು ಬಳಕೆ</p>


ಜಲಾನಯನ ಯೋಜನೆಗಳ ಚಟುವಟಿಕೆ/ಕಾಮಗಾರಿಗಳನ್ನು ಅಂತರ್ಜಾಲದಲ್ಲಿ ಅಳವಡಿಸಲು ಸಂಕ್ಷಿಪ್ತ ಮಾಹಿತಿ

ಯೋಜನೆಯ ಹೆಸರು:	PMKSY-OI
ವರ್ಷ:	2022-23
ಕಾಮಗಾರಿಯ/ ಚಟುವಟಿಕೆಯ ಹೆಸರು:	ಕಿಂಡಿತಡೆಅಣೆ
ಕಾಮಗಾರಿ/ಚಟುವಟಿಕೆಯ ಭಾಯಿಚಿತ್ರ (photo with Lat &Long)	
ಸರ್ವೆ ನಂಬರ್:	117
ಅಕ್ಷಾಂಶ ಮತ್ತು ರೇಖಾಂಶ:	12.861931 - 75.721114
ಗ್ರಾಮ:	ಬುಗಡಹಳ್ಳಿ
ತಾಲ್ಲೂಕು:	ಸಕಲೇಶಪುರ
ಜಿಲ್ಲೆ:	ಹಾಸನ
ಕಾಮಗಾರಿ/ ಚಟುವಟಿಕೆಯ ಅಂದಾಜು ಮೊತ್ತ (ರೂಪಾಯಿಗಳಲ್ಲಿ)	497990.00
ಕಾಮಗಾರಿ/ ಚಟುವಟಿಕೆಯ ಕುರಿತು ಸಂಕ್ಷಿಪ್ತ ವಿವರ (ಸಮುದಾಯ ಕಾಮಗಾರಿಯಾಗಿದ್ದರೆ ಅಂದಾಜು ನೀರು ಸಂಗ್ರಹಣೆ (Cubic Meter), ರಕ್ಷಣಾತ್ಮಕ ನೀರಾವರಿ ಪ್ರದೇಶ, ಫಲಾನುಭವಿಗಳ ಸಂಖ್ಯೆ ವೈಯಕ್ತಿಕ ಕಾಮಗಾರಿಯಾಗಿದ್ದರೆ, ಫಲಾನುಭವಿ ಹೆಸರು, ಚಟುವಟಿಕೆಯಿಂದ ಪಡೆಯುತ್ತಿರುವ ಲಾಭ)	<p>1500</p> <p>5</p> <p>ಮೋಹನ್ ಮತ್ತು ಇತರೆ</p> <p>ಬೇಸಿಗೆಯಲ್ಲಿ ದನಕರುಗಳು ನೀರು ಕುಡಿಯಲು ಹಾಗೂ ಕಾಮಗಾರಿ ಪಕ್ಕದ ಜಮೀನಿನ ರೈತರು ಕಾಫಿ, ಕಾಳುಮೆಣಸು, ತರಕಾರಿ ಬೆಳೆಗಳಿಗೆ ಸಂದಿಗ್ಧ ಪರಿಸ್ಥಿತಿಯಲ್ಲಿ ನೀರು ಹಾಯಿಸಲು ಬಳಕೆ</p>

ಜಲಾನಯನ ಯೋಜನೆಗಳ ಚಟುವಟಿಕೆ / ಕಾಮಗಾರಿಗಳನ್ನು ಅಂತರ್ಜಾಲದಲ್ಲಿ ಅಳವಡಿಸಲು ಸಂಕ್ಷಿಪ್ತ ಮಾಹಿತಿ


ಯೋಜನೆಯ ಹೆಸರು :	PMKSY-OI
ವರ್ಷ :	2022-23
ಕಾಮಗಾರಿಯ / ಚಟುವಟಿಕೆಯ ಹೆಸರು :	ಗೋಕಟ್ಟೆ
ಕಾಮಗಾರಿ / ಚಟುವಟಿಕೆಯ ಛಾಯಾಚಿತ್ರ (Photo with Lat & Long)	
ಸರ್ವೆ ನಂಬರ್ :	88
ಅಕ್ಷಾಂಶ ಮತ್ತು ರೇಖಾಂಶ :	12°54.57'N 75°41.024'E
ಗ್ರಾಮ :	ಕಾಡುಮನೆ-2
ತಾಲ್ಲೂಕು :	ಸಕಲೇಶಪುರ
ಜಿಲ್ಲೆ :	ಹಾಸನ
ಕಾಮಗಾರಿ/ಚಟುವಟಿಕೆಯ ಅಂದಾಜು ಮೊತ್ತ (ರೂ)	490002
ಕಾಮಗಾರಿ/ಚಟುವಟಿಕೆಯ ಕುರಿತು ಸಂಕ್ಷಿಪ್ತ ವಿವರ (ಸಮುದಾಯ ಕಾಮಗಾರಿಯಾಗಿದ್ದರೆ ಅಂದಾಜು ನೀರು ಸಂಗ್ರಹಣೆ (Cubic Meter), ರಕ್ಷಣಾತ್ಮಕ ನೀರಾವರಿ ಪ್ರದೇಶ, ಫಲಾನುಭವಿಗಳ ಸಂಖ್ಯೆ, ವೈಯಕ್ತಿಕ ಕಾಮಗಾರಿಯಾಗಿದ್ದರೆ, ಫಲಾನುಭವಿ ಹೆಸರು, ಚಟುವಟಿಕೆಯಿಂದ ಪಡೆಯುತ್ತಿರುವ ಲಾಭ)	<p>ಸಮುದಾಯ ಕಾಮಗಾರಿ</p> <p>2947.5 Cubic Meter</p> <p>12</p> <p>ಜಿ ವಿ ತಾರಾನಾಥ್ ಬಿನ್ ಜಿ ಎನ್ ವಾಸುದೇವಪ್ಪಗೌಡ ಮತ್ತು ಇತರರು. ಜಾನುವಾರುಗಳಿಗೆ, ಕಾಡುಪ್ರಾಣಿಗಳಿಗೆ, ಪಕ್ಷಿಗಳಿಗೆ ಕುಡಿಯಲು ನೀರು ವ್ಯವಸ್ಥೆ ಮಾಡಲಾಗಿದೆ.</p>

ಜಲಾನಯನ ಯೋಜನೆಗಳ ಚಟುವಟಿಕೆ / ಕಾಮಗಾರಿಗಳನ್ನು ಅಂತರ್ಜಾಲದಲ್ಲಿ ಅಳವಡಿಸಲು ಸಂಕ್ಷಿಪ್ತ ಮಾಹಿತಿ


ಯೋಜನೆಯ ಹೆಸರು :	PMKSY-OI
ವರ್ಷ :	2022-23
ಕಾಮಗಾರಿಯ / ಚಟುವಟಿಕೆಯ ಹೆಸರು :	ಗೋಕಟ್ಟೆ
ಕಾಮಗಾರಿ / ಚಟುವಟಿಕೆಯ ಛಾಯಾಚಿತ್ರ (Photo with Lat & Long)	
ಸರ್ವೆ ನಂಬರ್ :	88
ಅಕ್ಷಾಂಶ ಮತ್ತು ರೇಖಾಂಶ :	12°55.008'N 75°41.259'E
ಗ್ರಾಮ :	ಕಾಡುಮನೆ-1
ತಾಲ್ಲೂಕು :	ಸಕಲೇಶಪುರ
ಜಿಲ್ಲೆ :	ಹಾಸನ
ಕಾಮಗಾರಿ/ಚಟುವಟಿಕೆಯ ಅಂದಾಜು ಮೊತ್ತ (ರೂ)	499963
ಕಾಮಗಾರಿ/ಚಟುವಟಿಕೆಯ ಕುರಿತು ಸಂಕ್ಷಿಪ್ತ ವಿವರ (ಸಮುದಾಯ ಕಾಮಗಾರಿಯಾಗಿದ್ದರೆ ಅಂದಾಜು ನೀರು ಸಂಗ್ರಹಣೆ (Cubic Meter), ರಕ್ಷಣಾತ್ಮಕ ನೀರಾವರಿ ಪ್ರದೇಶ, ಫಲಾನುಭವಿಗಳ ಸಂಖ್ಯೆ ವೈಯಕ್ತಿಕ ಕಾಮಗಾರಿಯಾಗಿದ್ದರೆ, ಫಲಾನುಭವಿ ಹೆಸರು, ಚಟುವಟಿಕೆಯಿಂದ ಪಡೆಯುತ್ತಿರುವ ಲಾಭ)	<p>ಸಮುದಾಯ ಕಾಮಗಾರಿ</p> <p>3071.49 Cubic Meter</p> <p>10</p> <p>ಜಿ ಎ ನಿಂಗಪ್ಪಗೌಡ ಬಿನ್ ಲೇ ಜಿ ಆರ್ ಅಣ್ಣೇಗೌಡ ಮತ್ತು ಇತರರು.</p> <p>ಜಾನುವಾರುಗಳಿಗೆ, ಕಾಡುಪ್ರಾಣಿಗಳಿಗೆ, ಪಕ್ಷಿಗಳಿಗೆ ಕುಡಿಯಲು ನೀರು ವ್ಯವಸ್ಥೆ ಮಾಡಲಾಗಿದೆ.</p>




ಜಲಾನಯನ ಯೋಜನೆಗಳ ಚಟುವಟಿಕೆ / ಕಾಮಗಾರಿಗಳನ್ನು ಅಂತರ್ಜಾಲದಲ್ಲಿ ಅಳವಡಿಸಲು ಸಂಕ್ಷಿಪ್ತ ಮಾಹಿತಿ

ಯೋಜನೆಯ ಹೆಸರು :	PMKSY-OI
ವರ್ಷ :	2022-23
ಕಾಮಗಾರಿಯ / ಚಟುವಟಿಕೆಯ ಹೆಸರು :	ಕಿಂಡಿಅಣೆ
ಕಾಮಗಾರಿ / ಚಟುವಟಿಕೆಯ ಛಾಯಾಚಿತ್ರ (Photo with Lat & Long)	
ಸರ್ವೆ ನಂಬರ್ :	68
ಅಕ್ಷಾಂಶ ಮತ್ತು ರೇಖಾಂಶ :	13°1.28'N 75°42.48'E
ಗ್ರಾಮ :	ಅಚ್ಚರಡಿ
ತಾಲ್ಲೂಕು :	ಸಕಲೇಶಪುರ
ಜಿಲ್ಲೆ :	ಹಾಸನ
ಕಾಮಗಾರಿ/ಚಟುವಟಿಕೆಯ ಅಂದಾಜು ಮೊತ್ತ (ರೂ)	499950
ಕಾಮಗಾರಿ/ಚಟುವಟಿಕೆಯ ಕುರಿತು ಸಂಕ್ಷಿಪ್ತ ವಿವರ (ಸಮುದಾಯ ಕಾಮಗಾರಿಯಾಗಿದ್ದರೆ ಅಂದಾಜು ನೀರು ಸಂಗ್ರಹಣೆ (Cubic Meter), ರಕ್ಷಣಾತ್ಮಕ ನೀರಾವರಿ ಪ್ರದೇಶ, ಫಲಾನುಭವಿಗಳ ಸಂಖ್ಯೆ ವೈಯಕ್ತಿಕ ಕಾಮಗಾರಿಯಾಗಿದ್ದರೆ, ಫಲಾನುಭವಿ ಹೆಸರು, ಚಟುವಟಿಕೆಯಿಂದ ಪಡೆಯುತ್ತಿರುವ ಲಾಭ)	<p>ಸಮುದಾಯ ಕಾಮಗಾರಿ</p> <p>1550 Cubic Meter</p> <p>9.8 Ha</p> <p>12</p> <p>ರುದ್ರಮ್ಮ ಕೋಂ ಲೇ ರುದ್ರಯ್ಯ ಮತ್ತು ಇತರರು.</p> <p>ಕಾಫಿ, ಮೆಣಸು, ಭತ್ತ, ಅಡಿಕೆ ಹಾಗೂ ಇತರೆ ಬೆಳೆಗಳಿಗೆ ಸಂಧಿಗ್ಧ ಹಂತದಲ್ಲಿ ನೀರಾವರಿ ಕೈಗೊಳ್ಳುವುದು</p>


ಜಲಾನಯನ ಯೋಜನೆಗಳ ಚಟುವಟಿಕೆ / ಕಾಮಗಾರಿಗಳನ್ನು ಅಂತರ್ಜಾಲದಲ್ಲಿ ಅಳವಡಿಸಲು ಸಂಕ್ಷಿಪ್ತ ಮಾಹಿತಿ

ಯೋಜನೆಯ ಹೆಸರು :	PMKSY-OI
ವರ್ಷ :	2022-23
ಕಾಮಗಾರಿಯ / ಚಟುವಟಿಕೆಯ ಹೆಸರು :	ಕಿಂಡಿಅಣೆ
ಕಾಮಗಾರಿ / ಚಟುವಟಿಕೆಯ ಛಾಯಾಚಿತ್ರ (Photo with Lat & Long)	 <p>Latitude: 13°1'34" Longitude: 75°43'10" Elevation: 915.88±47 m Accuracy: 4.3 m Time: 17:37 Note: Achardi Vented Dam-4 Hanbal Hobli</p>
ಸರ್ವೆ ನಂಬರ್ :	59,70
ಅಕ್ಷಾಂಶ ಮತ್ತು ರೇಖಾಂಶ :	13°1.34'N 75°43.10'E
ಗ್ರಾಮ :	ಅಚ್ಚರಡಿ-4
ತಾಲ್ಲೂಕು :	ಸಕಲೇಶಪುರ
ಜಿಲ್ಲೆ :	ಹಾಸನ
ಕಾಮಗಾರಿ/ಚಟುವಟಿಕೆಯ ಅಂದಾಜು ಮೊತ್ತ (ರೂ)	499899
ಕಾಮಗಾರಿ/ಚಟುವಟಿಕೆಯ ಕುರಿತು ಸಂಕ್ಷಿಪ್ತ ವಿವರ (ಸಮುದಾಯ ಕಾಮಗಾರಿಯಾಗಿದ್ದರೆ ಅಂದಾಜು ನೀರು ಸಂಗ್ರಹಣೆ (Cubic Meter), ರಕ್ಷಣಾತ್ಮಕ ನೀರಾವರಿ ಪ್ರದೇಶ, ಫಲಾನುಭವಿಗಳ ಸಂಖ್ಯೆ ವೈಯಕ್ತಿಕ ಕಾಮಗಾರಿಯಾಗಿದ್ದರೆ, ಫಲಾನುಭವಿ ಹೆಸರು, ಚಟುವಟಿಕೆಯಿಂದ ಪಡೆಯುತ್ತಿರುವ ಲಾಭ)	<p>ಸಮುದಾಯ ಕಾಮಗಾರಿ</p> <p>1560 Cubic Meter</p> <p>11.03 Ha</p> <p>12</p> <p>ಬೈರಯ್ಯ ಎ ಆರ್ ಬಿನ್ ರಾಮಯ್ಯ. ಮತ್ತು ಇತರರು.</p> <p>ಕಾಫಿ, ಮೆಣಸು, ಭತ್ತ, ಅಡಿಕೆ ಹಾಗೂ ಇತರೆ ಬೆಳೆಗಳಿಗೆ ಸಂಧಿಗ್ಧ ಹಂತದಲ್ಲಿ ನೀರಾವರಿ ಕೈಗೊಳ್ಳುವುದು</p>


ಜಲಾನಯನ ಯೋಜನೆಗಳ ಚಟುವಟಿಕೆ / ಕಾಮಗಾರಿಗಳನ್ನು ಅಂತರ್ಜಾಲದಲ್ಲಿ ಅಳವಡಿಸಲು ಸಂಕ್ಷಿಪ್ತ ಮಾಹಿತಿ

ಯೋಜನೆಯ ಹೆಸರು :	PMKSY-OI
ವರ್ಷ :	2022-23
ಕಾಮಗಾರಿಯ / ಚಟುವಟಿಕೆಯ ಹೆಸರು :	ಗೋಕಟ್ಟೆ
ಕಾಮಗಾರಿ / ಚಟುವಟಿಕೆಯ ಛಾಯಾಚಿತ್ರ (Photo with Lat & Long)	
ಸರ್ವೆ ನಂಬರ್ :	115
ಅಕ್ಷಾಂಶ ಮತ್ತು ರೇಖಾಂಶ :	12°59.951'N 75°43.507'E
ಗ್ರಾಮ :	ಹಾದಿಗೆ-1
ತಾಲ್ಲೂಕು :	ಸಕಲೇಶಪುರ
ಜಿಲ್ಲೆ :	ಹಾಸನ
ಕಾಮಗಾರಿ/ಚಟುವಟಿಕೆಯ ಅಂದಾಜು ಮೊತ್ತ (ರೂ)	499866
ಕಾಮಗಾರಿ/ಚಟುವಟಿಕೆಯ ಕುರಿತು ಸಂಕ್ಷಿಪ್ತ ವಿವರ (ಸಮುದಾಯ ಕಾಮಗಾರಿಯಾಗಿದ್ದರೆ ಅಂದಾಜು ನೀರು ಸಂಗ್ರಹಣೆ (Cubic Meter), ರಕ್ಷಣಾತ್ಮಕ ನೀರಾವರಿ ಪ್ರದೇಶ, ಫಲಾನುಭವಿಗಳ ಸಂಖ್ಯೆ ವೈಯಕ್ತಿಕ ಕಾಮಗಾರಿಯಾಗಿದ್ದರೆ, ಫಲಾನುಭವಿ ಹೆಸರು, ಚಟುವಟಿಕೆಯಿಂದ ಪಡೆಯುತ್ತಿರುವ ಲಾಭ)	<p>ಸಮುದಾಯ ಕಾಮಗಾರಿ</p> <p>4822.5 Cubic Meter</p> <p>11</p> <p>ಎ ಎನ್ ನಿಂಗಪ್ಪಗೌಡ ಬಿನ್ ಲೇ ಜಿ ಆರ್ ಅಣ್ಣೇಗೌಡ ಮತ್ತು ಇತರರು ಜಾನುವಾರುಗಳಿಗೆ, ಕಾಡುಪ್ರಾಣಿಗಳಿಗೆ, ಪಕ್ಷಿಗಳಿಗೆ ಕುಡಿಯಲು ನೀರು ವ್ಯವಸ್ಥೆ ಮಾಡಲಾಗಿದೆ.</p>


ಜಲಾನಯನ ಯೋಜನೆಗಳ ಚಟುವಟಿಕೆ / ಕಾಮಗಾರಿಗಳನ್ನು ಅಂತರ್ಜಾಲದಲ್ಲಿ ಅಳವಡಿಸಲು ಸಂಕ್ಷಿಪ್ತ ಮಾಹಿತಿ

ಯೋಜನೆಯ ಹೆಸರು :	PMKSY-OI
ವರ್ಷ :	2022-23
ಕಾಮಗಾರಿಯ / ಚಟುವಟಿಕೆಯ ಹೆಸರು :	ಗೋಕಟ್ಟೆ
ಕಾಮಗಾರಿ / ಚಟುವಟಿಕೆಯ ಛಾಯಾಚಿತ್ರ (Photo with Lat & Long)	
ಸರ್ವೆ ನಂಬರ್ :	42
ಅಕ್ಷಾಂಶ ಮತ್ತು ರೇಖಾಂಶ :	13°1.875'N 75°42.891'E
ಗ್ರಾಮ :	ಅಚ್ಚರಡಿ-1
ತಾಲ್ಲೂಕು :	ಸಕಲೇಶಪುರ
ಜಿಲ್ಲೆ :	ಹಾಸನ
ಕಾಮಗಾರಿ/ಚಟುವಟಿಕೆಯ ಅಂದಾಜು ಮೊತ್ತ (ರೂ)	499866
ಕಾಮಗಾರಿ/ಚಟುವಟಿಕೆಯ ಕುರಿತು ಸಂಕ್ಷಿಪ್ತ ವಿವರ (ಸಮುದಾಯ ಕಾಮಗಾರಿಯಾಗಿದ್ದರೆ ಅಂದಾಜು ನೀರು ಸಂಗ್ರಹಣೆ (Cubic Meter), ರಕ್ಷಣಾತ್ಮಕ ನೀರಾವರಿ ಪ್ರದೇಶ, ಫಲಾನುಭವಿಗಳ ಸಂಖ್ಯೆ, ವೈಯಕ್ತಿಕ ಕಾಮಗಾರಿಯಾಗಿದ್ದರೆ, ಫಲಾನುಭವಿ ಹೆಸರು, ಚಟುವಟಿಕೆಯಿಂದ ಪಡೆಯುತ್ತಿರುವ ಲಾಭ)	<p>ಸಮುದಾಯ ಕಾಮಗಾರಿ</p> <p>4822.5 Cubic Meter</p> <p>10</p> <p>ಸಂತೋಷ್ ಬಿನ್ ಲೇ ರಾಜಶೇಖರ್ ಮತ್ತು ಇತರರು.</p> <p>ಜಾನುವಾರುಗಳಿಗೆ, ಕಾಡುಪ್ರಾಣಿಗಳಿಗೆ, ಪಕ್ಷಿಗಳಿಗೆ ಕುಡಿಯಲು ನೀರು ವ್ಯವಸ್ಥೆ ಮಾಡಲಾಗಿದೆ.</p>


ಜಲಾನಯನ ಯೋಜನೆಗಳ ಚಟುವಟಿಕೆ / ಕಾಮಗಾರಿಗಳನ್ನು ಅಂತರ್ಜಾಲದಲ್ಲಿ ಅಳವಡಿಸಲು ಸಂಕ್ಷಿಪ್ತ ಮಾಹಿತಿ

ಯೋಜನೆಯ ಹೆಸರು :	PMKSY-OI
ವರ್ಷ :	2022-23
ಕಾಮಗಾರಿಯ / ಚಟುವಟಿಕೆಯ ಹೆಸರು :	ಗೋಕಟ್ಟೆ
ಕಾಮಗಾರಿ / ಚಟುವಟಿಕೆಯ ಛಾಯಾಚಿತ್ರ (Photo with Lat & Long)	
ಸರ್ವೆ ನಂಬರ್ :	119
ಅಕ್ಷಾಂಶ ಮತ್ತು ರೇಖಾಂಶ :	13°0.236'N 75°42.27'E
ಗ್ರಾಮ :	ಹಾನುಬಾಳು
ತಾಲ್ಲೂಕು :	ಸಕಲೇಶಪುರ
ಜಿಲ್ಲೆ :	ಹಾಸನ
ಕಾಮಗಾರಿ/ಚಟುವಟಿಕೆಯ ಅಂದಾಜು ಮೊತ್ತ (ರೂ)	499866
ಕಾಮಗಾರಿ/ಚಟುವಟಿಕೆಯ ಕುರಿತು ಸಂಕ್ಷಿಪ್ತ ವಿವರ (ಸಮುದಾಯ ಕಾಮಗಾರಿಯಾಗಿದ್ದರೆ ಅಂದಾಜು ನೀರು ಸಂಗ್ರಹಣೆ (Cubic Meter), ರಕ್ಷಣಾತ್ಮಕ ನೀರಾವರಿ ಪ್ರದೇಶ, ಫಲಾನುಭವಿಗಳ ಸಂಖ್ಯೆ ವೈಯಕ್ತಿಕ ಕಾಮಗಾರಿಯಾಗಿದ್ದರೆ, ಫಲಾನುಭವಿ ಹೆಸರು, ಚಟುವಟಿಕೆಯಿಂದ ಪಡೆಯುತ್ತಿರುವ ಲಾಭ)	<p>ಸಮುದಾಯ ಕಾಮಗಾರಿ</p> <p>4822.5 Cubic Meter</p> <p>9</p> <p>ಗಿರೀಶ್ ಕುಮಾರ್ ಹೆಚ್ ಎಸ್ ಬಿನ್ ಶಿವಣ್ಣ</p> <p>ಜಾನುವಾರುಗಳಿಗೆ, ಕಾಡುಪ್ರಾಣಿಗಳಿಗೆ, ಪಕ್ಷಿಗಳಿಗೆ ಕುಡಿಯಲು ನೀರು ವ್ಯವಸ್ಥೆ ಮಾಡಲಾಗಿದೆ.</p>


ಜಲಾನಯನ ಯೋಜನೆಗಳ ಚಟುವಟಿಕೆ / ಕಾಮಗಾರಿಗಳನ್ನು ಅಂತರ್ಜಾಲದಲ್ಲಿ ಅಳವಡಿಸಲು ಸಂಕ್ಷಿಪ್ತ ಮಾಹಿತಿ

ಯೋಜನೆಯ ಹೆಸರು :	PMKSY-OI
ವರ್ಷ :	2022-23
ಕಾಮಗಾರಿಯ / ಚಟುವಟಿಕೆಯ ಹೆಸರು :	ಕಿಂಡಿಅಣೆ
ಕಾಮಗಾರಿ / ಚಟುವಟಿಕೆಯ ಛಾಯಾಚಿತ್ರ (Photo with Lat & Long)	
ಸರ್ವೆ ನಂಬರ್ :	119
ಅಕ್ಷಾಂಶ ಮತ್ತು ರೇಖಾಂಶ :	12°55.043'N 75°41.026'E
ಗ್ರಾಮ :	ಕಾಡುಮನೆ-2
ತಾಲ್ಲೂಕು :	ಸಕಲೇಶಪುರ
ಜಿಲ್ಲೆ :	ಹಾಸನ
ಕಾಮಗಾರಿ/ಚಟುವಟಿಕೆಯ ಅಂದಾಜು ಮೊತ್ತ (ರೂ)	499959
ಕಾಮಗಾರಿ/ಚಟುವಟಿಕೆಯ ಕುರಿತು ಸಂಕ್ಷಿಪ್ತ ವಿವರ (ಸಮುದಾಯ ಕಾಮಗಾರಿಯಾಗಿದ್ದರೆ ಅಂದಾಜು ನೀರು ಸಂಗ್ರಹಣೆ (Cubic Meter), ರಕ್ಷಣಾತ್ಮಕ ನೀರಾವರಿ ಪ್ರದೇಶ, ಫಲಾನುಭವಿಗಳ ಸಂಖ್ಯೆ, ವೈಯಕ್ತಿಕ ಕಾಮಗಾರಿಯಾಗಿದ್ದರೆ, ಫಲಾನುಭವಿ ಹೆಸರು, ಚಟುವಟಿಕೆಯಿಂದ ಪಡೆಯುತ್ತಿರುವ ಲಾಭ)	<p>ಸಮುದಾಯ ಕಾಮಗಾರಿ</p> <p>1410 Cubic Meter</p> <p>17.83 Ha</p> <p>10</p> <p>ಡಿ ಕೆ ಬಸವರಾಜು ಬಿನ್ ಕೆಂಚಪ್ಪ ಮತ್ತು ಇತರರು.</p> <p>ಕಾಫಿ, ಮೆಣಸು, ಭತ್ತ, ಅಡಿಕೆ ಹಾಗೂ ಇತರೆ ಬೆಳೆಗಳಿಗೆ ಸಂಧಿಗ್ಧ ಹಂತದಲ್ಲಿ ನೀರಾವರಿ ಕೈಗೊಳ್ಳುವುದು</p>

ಜಲಾನಯನ ಯೋಜನೆಗಳ ಚಟುವಟಿಕೆ / ಕಾಮಗಾರಿಗಳನ್ನು ಅಂತರ್ಜಾಲದಲ್ಲಿ ಅಳವಡಿಸಲು ಸಂಕ್ಷಿಪ್ತ ಮಾಹಿತಿ

ಯೋಜನೆಯ ಹೆಸರು :	PMKSY-OI
ವರ್ಷ :	2022-23
ಕಾಮಗಾರಿಯ / ಚಟುವಟಿಕೆಯ ಹೆಸರು :	ಕಿಂಡಿಅಣೆ
ಕಾಮಗಾರಿ / ಚಟುವಟಿಕೆಯ ಛಾಯಾಚಿತ್ರ (Photo with Lat & Long)	
ಸರ್ವೆ ನಂಬರ್ :	135
ಅಕ್ಷಾಂಶ ಮತ್ತು ರೇಖಾಂಶ :	12°53.95'N 75°41.103'E
ಗ್ರಾಮ :	ಕಾಡುಮನೆ-1
ತಾಲ್ಲೂಕು :	ಸಕಲೇಶಪುರ
ಜಿಲ್ಲೆ :	ಹಾಸನ
ಕಾಮಗಾರಿ/ಚಟುವಟಿಕೆಯ ಅಂದಾಜು ಮೊತ್ತ (ರೂ)	499405
ಕಾಮಗಾರಿ/ಚಟುವಟಿಕೆಯ ಕುರಿತು ಸಂಕ್ಷಿಪ್ತ ವಿವರ (ಸಮುದಾಯ ಕಾಮಗಾರಿಯಾಗಿದ್ದರೆ ಅಂದಾಜು ನೀರು ಸಂಗ್ರಹಣೆ (Cubic Meter), ರಕ್ಷಣಾತ್ಮಕ ನೀರಾವರಿ ಪ್ರದೇಶ, ಫಲಾನುಭವಿಗಳ ಸಂಖ್ಯೆ ವೈಯಕ್ತಿಕ ಕಾಮಗಾರಿಯಾಗಿದ್ದರೆ, ಫಲಾನುಭವಿ ಹೆಸರು, ಚಟುವಟಿಕೆಯಿಂದ ಪಡೆಯುತ್ತಿರುವ ಲಾಭ)	<p>ಸಮುದಾಯ ಕಾಮಗಾರಿ</p> <p>1430 Cubic Meter</p> <p>11.00 Ha</p> <p>11</p> <p>ಮನೋಹರ್ ಸಾದಳ್ಳಿ ನಾಗರಾಜ್ ಐಯರ್ ಬಿನ್ ನಾಗರಾಜ್ ಐಯರ್.ಸಾದಳ್ಳಿ ಕೃಷ್ಣಸ್ವಾಮಿ ಮತ್ತು ಇತರರು</p> <p>ಕಾಫಿ, ಮೆಣಸು, ಭತ್ತ, ಅಡಿಕೆ ಹಾಗೂ ಇತರೆ ಬೆಳೆಗಳಿಗೆ ಸಂಧಿಗ್ಧ ಹಂತದಲ್ಲಿ ನೀರಾವರಿ ಕೈಗೊಳ್ಳುವುದು</p>

ಜಲಾನಯನ ಯೋಜನೆಗಳ ಚಟುವಟಿಕೆ/ಕಾಮಗಾರಿಗಳನ್ನು ಅಂತರ್ ಜಾಲದಲ್ಲಿ ಅಳವಡಿಸಲು  
ಸಂಕ್ಷಿಪ್ತ ಮಾಹಿತಿ


ಯೋಜನೆಯ ಹೆಸರು:	<b>PMKSY - OI</b>
ವರ್ಷ:	<b>2022-23</b>
ಕಾಮಗಾರಿಯ/ ಚಟುವಟಿಕೆಯ ಹೆಸರು:	<b>ಕೃಷಿಹೊಂಡ</b>
ಕಾಮಗಾರಿ/ಚಟುವಟಿಕೆಯ ಛಾಯಚಿತ್ರ (photo with Lat &Long)	 Latitude: 13.124992 Longitude: 75.838778 Elevation: 989.07±6 m Accuracy: 7.0 m Time: 30-03-2023 12:17 Note: Ajith kumar/ chandregowda farm pond 70*70*3
ಸರ್ವೆ ನಂಬರ್ :	<b>54/ 3</b>
ಅಕ್ಷಾಂಶ ಮತ್ತು ರೇಖಾಂಶ :	<b>13. 124992 75.838778</b>
ಗ್ರಾಮ :	<b>ಕಂದಾವರ</b>
ತಾಲ್ಲೂಕು :	<b>ಬೇಲೂರು</b>
ಜಿಲ್ಲೆ :	<b>ಹಾಸನ</b>
ಕಾಮಗಾರಿ / ಚಟುವಟಿಕೆಯ ಅಂದಾಜು ಮೊತ್ತ (ರೂಪಾಯಿಗಳಲ್ಲಿ)	<b>29991/-</b>
ಕಾಮಗಾರಿ / ಚಟುವಟಿಕೆಯ ಕುರಿತು ಸಂಕ್ಷಿಪ್ತ ವಿವರ  (ಸಮುದಾಯ ಕಾಮಗಾರಿಯಾಗಿದ್ದರೆ ಅಂದಾಜು ನೀರು ಸಂಗ್ರಹಣೆ (Cubic Meter), ರಕ್ಷಣಾತ್ಮಕ ನೀರಾವರಿ ಪ್ರದೇಶ, ಫಲಾನುಭವಿಗಳ ಸಂಖ್ಯೆ ವೈಯಕ್ತಿಕ ಕಾಮಗಾರಿಯಾಗಿದ್ದರೆ, ಫಲಾನುಭವಿ ಹೆಸರು, ಚಟುವಟಿಕೆಯಿಂದ ಪಡೆಯುತ್ತಿರುವ ಲಾಭ)	ನೀರು ಸಂಗ್ರಹಣೆ (Cubic Meter), 981 70*70*3 ಸಂಗ್ರಹಿಸಿದ ನೀರು ಭೂಮಿಯಲ್ಲಿ ಇಂಗುವಂತೆ ಮಾಡುವುದು ಜಮೀನಿನಿಂದ ಹರಿದುಬರುವ ನೀರನ್ನು ಸಂರಕ್ಷಣೆ ಮಾಡುವ ದು



	<p>ರೈತರಿಗೆ ಬೆಳೆ ಬೆಳೆಯಲು ಅನುಕೂಲವಾಗುವಂತೆ ಮಾಡುವುದು ಉದ್ಯೋಗವಕಾಶ ಹೆಚ್ಚಿಸುವುದು. ಅಜೀತ್ ಕುಮಾರ್ ಕೆ ಸಿ ಬಿನ್ ಲೇ/ ಕೆ ಪಿ ಚಂದ್ರೇಗೌಡ</p>
--	--

ಅನುಬಂಧ

ಜಲಾನಯನ ಯೋಜನೆಗಳ ಚಟುವಟಿಕೆ/ಕಾಮಗಾರಿಗಳನ್ನು ಅಂತರ್ ಜಾಲದಲ್ಲಿ ಅಳವಡಿಸಲು ಸಂಕ್ಷಿಪ್ತ ಮಾಹಿತಿ


ಯೋಜನೆಯ ಹೆಸರು:	<b>PMKSY - OI</b>
ವರ್ಷ:	<b>2022-23</b>
ಕಾಮಗಾರಿಯ/ ಚಟುವಟಿಕೆಯ ಹೆಸರು:	<b>ಕೃಷಿಹೊಂಡ</b>
ಕಾಮಗಾರಿ/ಚಟುವಟಿಕೆಯ ಛಾಯಚಿತ್ರ (photo with Lat &Long)	 <p>Latitude: 12.992442 Longitude: 75.773621 Elevation: 944.3±12 m Accuracy: 14.1 m Time: 27-02-2023 14:28 Note: Devaraju / venkategowda farm pond 40*40</p>
ಸರ್ವೆ ನಂಬರ್ :	<b>1/15</b>
ಅಕ್ಷಾಂಶ ಮತ್ತು ರೇಖಾಂಶ :	<b>12. 992442 75. 773621</b>
ಗ್ರಾಮ :	<b>ನಾರ್ವೆ</b>
ತಾಲ್ಲೂಕು :	<b>ಬೇಲೂರು</b>

	ಜಿಲ್ಲೆ : ಹಾಸನ
ಕಾಮಗಾರಿ / ಚಟುವಟಿಕೆಯ ಅಂದಾಜು ಮೊತ್ತ (ರೂಪಾಯಿಗಳಲ್ಲಿ)	7788/-
ಕಾಮಗಾರಿ /ಚಟುವಟಿಕೆಯ ಕುರಿತು ಸಂಕ್ಷಿಪ್ತ ವಿವರ  (ಸಮುದಾಯ ಕಾಮಗಾರಿಯಾಗಿದ್ದರೆ ಅಂದಾಜು ನೀರು ಸಂಗ್ರಹಣೆ (Cubic Meter), ರಕ್ಷಣಾತ್ಮಕ ನೀರಾವರಿ ಪ್ರದೇಶ, ಫಲಾನುಭವಿಗಳ ಸಂಖ್ಯೆ ವೈಯಕ್ತಿಕ ಕಾಮಗಾರಿಯಾಗಿದ್ದರೆ, ಫಲಾನುಭವಿ ಹೆಸರು, ಚಟುವಟಿಕೆಯಿಂದ ಪಡೆಯುತ್ತಿರುವ ಲಾಭ)	ನೀರು ಸಂಗ್ರಹಣೆ (Cubic Meter), 981 40*40*3 ಸಂಗ್ರಹಿಸಿದ ನೀರು ಭೂಮಿಯಲ್ಲಿ ಇಂಗುವಂತೆ ಮಾಡುವುದು ಜಮೀನಿನಿಂದ ಹರಿದುಬರುವ ನೀರನ್ನು ಸಂರಕ್ಷಣೆ ಮಾಡುವ ದು ರೈತರಿಗೆ ಬೆಳೆ ಬೆಳೆಯಲು ಅನುಕೂಲವಾಗುವಂ ತೆ ಮಾಡುವುದು ಉದ್ಯೋಗವಕಾಶ ಹೆಚ್ಚಿಸುವುದು.  ದೇವರಾಜು ಬಿನ್ ವೆಂಕಟೇಗೌಡ

ಅನುಬಂಧ

ಜಲಾನಯನ ಯೋಜನೆಗಳ ಚಟುವಟಿಕೆ/ಕಾಮಗಾರಿಗಳನ್ನು ಅಂತರ್ ಜಾಲದಲ್ಲಿ ಅಳವಡಿಸಲು ಸಂಕ್ಷಿಪ್ತ  
ಮಾಹಿತಿ


ಯೋಜನೆಯ ಹೆಸರು:	PMKSY - OI
ವರ್ಷ:	2022-23
ಕಾಮಗಾರಿಯ/ ಚಟುವಟಿಕೆಯ ಹೆಸರು:	ಕೃಷಿಹೊಂಡ

<p>ಕಾಮಗಾರಿ/ಚಟುವಟಿಕೆಯ ಛಾಯಚಿತ್ರ (photo with Lat &amp;Long)</p>	
<p>ಸರ್ವೆ ನಂಬರ್ :</p>	<p><b>54/3</b></p>
<p>ಅಕ್ಷಾಂಶ ಮತ್ತು ರೇಖಾಂಶ :</p>	<p><b>13. 203155</b> <b>75.79821</b></p>
<p>ಗ್ರಾಮ :</p>	<p><b>ಐರವಳ್ಳಿ</b></p>
<p>ತಾಲ್ಲೂಕು :</p>	<p><b>ಬೇಲೂರು</b></p>
<p>ಜಿಲ್ಲೆ :</p>	<p><b>ಹಾಸನ</b></p>
<p>ಕಾಮಗಾರಿ / ಚಟುವಟಿಕೆಯ ಅಂದಾಜು ಮೊತ್ತ (ರೂಪಾಯಿಗಳಲ್ಲಿ)</p>	<p><b>36438 /-</b></p>
<p>ಕಾಮಗಾರಿ /ಚಟುವಟಿಕೆಯ ಕುರಿತು ಸಂಕ್ಷಿಪ್ತ ವಿವರ  (ಸಮುದಾಯ ಕಾಮಗಾರಿಯಾಗಿದ್ದರೆ ಅಂದಾಜು ನೀರು ಸಂಗ್ರಹಣೆ (Cubic Meter),ರಕ್ಷಣಾತ್ಮಕ ನೀರಾವರಿ ಪ್ರದೇಶ, ಫಲಾನುಭವಿಗಳ ಸಂಖ್ಯೆ ವೈಯಕ್ತಿಕ ಕಾಮಗಾರಿಯಾಗಿದ್ದರೆ, ಫಲಾನುಭವಿ ಹೆಸರು, ಚಟುವಟಿಕೆಯಿಂದ ಪಡೆಯುತ್ತಿರುವ ಲಾಭ)</p>	<p>ನೀರು ಸಂಗ್ರಹಣೆ (Cubic Meter), 981 21*21*3 ಸಂಗ್ರಹಿಸಿದ ನೀರು ಭೂಮಿಯಲ್ಲಿ ಇಂಗುವಂತೆ ಮಾಡುವುದು ಜಮೀನಿನಿಂದ ಹರಿದುಬರುವ ನೀರನ್ನು ಸಂರಕ್ಷಣೆಮಾಡುವುದು ರೈತರಿಗೆ ಬೆಳೆ ಬೆಳೆಯಲು ಅನುಕೂಲವಾಗುವಂತೆ ಮಾಡುವುದು ಉದ್ಯೋಗವಕಾಶ ಹೆಚ್ಚಿಸುವುದು.</p>

	ಭಗವಂತರಾವ್ ಬಿನ್ ನಂಜೋಜಿರಾವ್
--	---------------------------------

**ಅನುಬಂಧ**

**ಜಲಾನಯನ ಯೋಜನೆಗಳ ಚಟುವಟಿಕೆ/ಕಾಮಗಾರಿಗಳನ್ನು ಅಂತರ್ ಜಾಲದಲ್ಲಿ ಅಳವಡಿಸಲು ಸಂಕ್ಷಿಪ್ತ ಮಾಹಿತಿ**

ಯೋಜನೆಯ ಹೆಸರು:	<b>PMKSY PDMC – OI</b>
ವರ್ಷ:	<b>2022-23</b>
ಕಾಮಗಾರಿಯ/ ಚಟುವಟಿಕೆಯ ಹೆಸರು:	<b>ನಾಲಾ ಬದು -02</b>
ಕಾಮಗಾರಿ/ಚಟುವಟಿಕೆಯ ಛಾಯಚಿತ್ರ (photo with Lat &Long)	
ಸರ್ವೆ ನಂಬರ್ :	<b>72</b>
ಅಕ್ಷಾಂಶ ಮತ್ತು ರೇಖಾಂಶ :	<b>13.255726 75.951716</b>
ಗ್ರಾಮ :	<b>ಕಲ್ಲುಶೆಟ್ಟಿಹಳ್ಳಿ</b>
ತಾಲ್ಲೂಕು :	<b>ಬೇಲೂರು</b>
ಜಿಲ್ಲೆ :	<b>ಹಾಸನ</b>

<p>ಕಾಮಗಾರಿ / ಚಟುವಟಿಕೆಯ ಅಂದಾಜು ಮೊತ್ತ (ರೂಪಾಯಿಗಳಲ್ಲಿ)</p>	<p><b>4,98,000/-</b></p>
<p>ಕಾಮಗಾರಿ / ಚಟುವಟಿಕೆಯ ಕುರಿತು ಸಂಕ್ಷಿಪ್ತ ವಿವರ (ಸಮುದಾಯ ಕಾಮಗಾರಿಯಾಗಿದ್ದರೆ ಅಂದಾಜು ನೀರು ಸಂಗ್ರಹಣೆ (Cubic Meter), ರಕ್ಷಣಾತ್ಮಕ ನೀರಾವರಿ ಪ್ರದೇಶ, ಫಲಾನುಭವಿಗಳ ಸಂಖ್ಯೆ ವೈಯಕ್ತಿಕ ಕಾಮಗಾರಿಯಾಗಿದ್ದರೆ, ಫಲಾನುಭವಿ ಹೆಸರು, ಚಟುವಟಿಕೆಯಿಂದ ಪಡೆಯುತ್ತಿರುವ ಲಾಭ)</p>	<p><b>ಕಾಮಗಾರಿ / ಚಟುವಟಿಕೆಯ ಕುರಿತು ಸಂಕ್ಷಿಪ್ತ ವಿವರ</b> ಸಂಗ್ರಹಿಸಿದ ನೀರು ಭೂಮಿಯಲ್ಲಿ ಇಂಗುವಂತೆ ಮಾಡುವುದು. ಜಾನುವಾರುಗಳಿಗೆ ಕುಡಿಯುವ ನೀರಿನ ಲಭ್ಯತೆ ಇರುವಂತೆ ಮಾಡುವುದು ಸಂದಿಗ್ಧ ಹಂತದಲ್ಲಿ ಬೆಳೆಗಳ ವೈಫಲ್ಯತೆ ನಿವಾರಿಸುವುದು ಉದ್ಯೋಗಾವಕಾಶ ಹೆಚ್ಚಿಸುವುದು. ನೀರು ಸಂಗ್ರಹಣೆ (Cubic Meter): 32222</p>